



**TARENTEISE** SAVOIE  
**VANOISE**  
Assemblée du Pays

**SCOT**  
Schéma de COhérence Territoriale  
**TARENTEISE**  
**VANOISE**



UNE VALLÉE **DURABLE** POUR TOUS

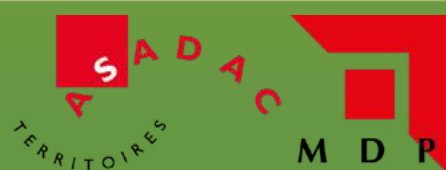
*S CoT Tarentaise-Vanoise*

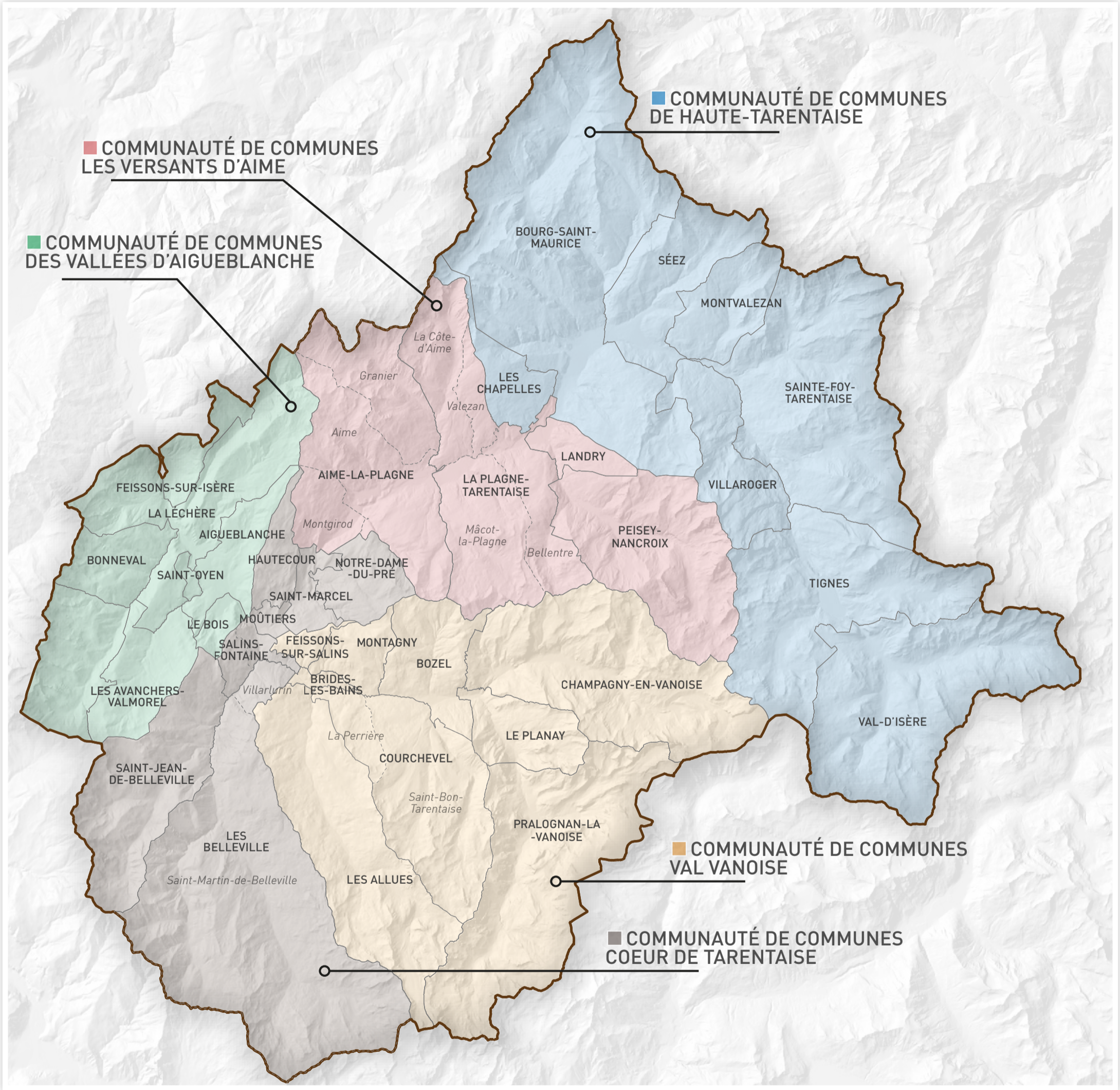
# ATLAS

## CARTOGRAPHIQUE

*du Document d'Orientation et d'Objectifs (DOO)*

Approuvé le 14 décembre 2017





## RÉSUMÉ DES PRESCRIPTIONS DES CARTES

♦ Équilibre, développement / protection	4
♦ Trame verte et bleue	4
♦ Document d'Aménagement Artisanal et Commercial	5
♦ Domaine skiable gravitairement accessible	5

## CARTES DES COMMUNES

♦ Aigueblanche	7
♦ Aime-la-Plagne	10
<i>Communes déléguées d'Aime, de Granier et de Montgirod</i>	
♦ Bonneval	17
♦ Bourg-Saint-Maurice	19
<i>Secteurs Nord et Sud</i>	
♦ Bozel	24
♦ Brides-Les-Bains	27
♦ Champagny	30
♦ Courchevel	32
<i>Communes déléguées de la Perrière et de Saint-Bon-Tarentaise</i>	
♦ Feissons-sur-Isère	36
♦ Feissons-sur-Salins	38
♦ Hautecour	40
♦ La Léchère	42
<i>Secteurs Nord et Sud</i>	
♦ La Plagne-Tarentaise	46
<i>Communes déléguées de Bellentre, de la Côte-d'Aime, de Macôt-la-Plagne et de Valezan</i>	
♦ Landry	54
♦ Le Bois	56
♦ Les Allues	58
♦ Les Avanchers	60
♦ Les Belleville	62
<i>Communes déléguées de Saint-Martin-de-Belleville, secteurs Nord et Sud, et Villarlurin</i>	
♦ Les Chapelles	68
♦ Le Planay	70
♦ Montagny	72
♦ Montvalezan	74
♦ Mouâtiens	76
♦ Notre-Dame-du-Pré	79
♦ Peisey-Nancroix	81
♦ Pralognan	83
♦ Sainte-Foy-Tarentaise	85
♦ Saint-Jean-de-Belleville	87
♦ Saint-Marcel	89
♦ Saint-Oyen	91
♦ Salins-Fontaine	93
<i>Communes déléguées de Fontaine-le-Puits et Salins-les-Thermes</i>	
♦ Sééz	99
♦ Tignes	102
♦ Val d'Isère	104
♦ Villaroger	106

## DOMAINES SKIABLES GRAVITAIREMENT ACCESSIBLES

♦ Les Ménuires, Val-Thorens, St-Martin-de-Belleville, Méribel, La Tania, Courchevel et Sainte-Foy-Tarentaise	109
♦ Pralognan-La Vanoise et Notre-Dame-du-Pré	110
♦ Valmorel et Tignes-Val d'Isère	111
♦ La Rosière et Granier	112
♦ Les Arcs, Peisey-Vallandry et La Plagne	113

# RÉSUMÉ DES PRESCRIPTIONS

◆ Cartes "Équilibre, développement / protection" et "Trame verte et bleue"

ESPACE CONCERNÉ



REPRÉSENTATION  
CARTOGRAPHIQUE

PRESCRIPTIONS POUR ASSURER LA COMPATIBILITÉ DES PLU

## LES ESPACES À PROTÉGER

ESPACE AGRICOLE STRATÉGIQUE		<ul style="list-style-type: none"> <li>▶ Ces espaces doivent être préservés</li> <li>▶ Possibilité ponctuelle d'autoriser les bâtiments à usage agricole</li> </ul>
ESPACE AGRICOLE IMPORTANT		<ul style="list-style-type: none"> <li>▶ Ces espaces doivent être préservés</li> <li>▶ Possibilité d'autoriser les bâtiments agricoles dans l'espace agricole important et ponctuellement dans les autres espaces avec une attention particulière concernant leur insertion paysagère</li> <li>▶ Sont néanmoins autorisées les extensions urbaines limitées, en continuité directe avec l'espace bâti existant cartographié</li> </ul>
ALPAGE		
ESPACE PAYSAGER		
MICRO PAYSAGE <i>Vignes et vergers</i>		
SITE NATUREL EMBLÉMATIQUE		<ul style="list-style-type: none"> <li>▶ Ces espaces doivent être préservés</li> </ul>
ROUTE "VITRINE PAYSAGÈRE"		<ul style="list-style-type: none"> <li>▶ Ne pas urbaniser de manière linéaire le long de ces axes mais développer l'urbanisation en épaisseur</li> <li>▶ Préserver les terrains participant aux fenêtres paysagères</li> <li>▶ Favoriser l'aménagement d'aires de belvédères et de découverte des paysages</li> </ul>
FRONT BÂTI ET PAYSAGER		<ul style="list-style-type: none"> <li>▶ Organiser un développement ou une recombinaison urbaine respectant les effets de front bâti</li> <li>▶ Ne pas urbaniser au-delà des limites définies</li> </ul>
HAMEAU PATRIMONIAL		<ul style="list-style-type: none"> <li>▶ Ne pas étendre au delà de l'enveloppe urbaine existante</li> </ul>
RÉSERVOIR DE BIODIVERSITÉ		<ul style="list-style-type: none"> <li>▶ Ces espaces doivent être préservés</li> </ul>
CORRIDOR ÉCOLOGIQUE ET ESPACE DE PERMÉABILITÉ		<ul style="list-style-type: none"> <li>▶ Ces espaces doivent être préservés</li> <li>▶ Au sein de ces espaces : identification et préservation des éléments naturels nécessaires au maintien des fonctionnalités écologiques</li> </ul>
PLAN D'EAU & ZONE HUMIDE		
COURS D'EAU		<ul style="list-style-type: none"> <li>▶ Préserver une bande tampon inconstructible d'une dizaine de mètres environ de part et d'autre des cours d'eau permanents (hors espace bâti cartographié)</li> <li>▶ Dans les espaces bâtis cartographiés : adaptation de la largeur en fonction des contraintes locales</li> </ul>

## LES ESPACES DE DÉVELOPPEMENT URBAIN

ENTRÉE URBAINE À REQUALIFIER		<ul style="list-style-type: none"> <li>▶ Assurer une recombinaison de la façade urbaine, de la voirie et de l'espace public</li> </ul>
PARC D'ACTIVITÉS À DÉVELOPPER		<ul style="list-style-type: none"> <li>▶ Ces espaces sont dévolus aux activités économiques</li> <li>▶ Le symbole identifie les projets pas assez aboutis pour être localisés mais néanmoins possibles s'ils respectent les conditions détaillées dans le chapitre dédié</li> <li>▶ En sus des espaces explicitement mentionnés, des tènements de moins de 5000 m<sup>2</sup> peuvent être autorisés s'ils sont situés hors des espaces protégés du scot</li> </ul>
DIMENSIONNEMENT POUR L'HABITAT PERMANENT		<ul style="list-style-type: none"> <li>▶ Ce chiffre traduit les besoins en logements pour l'habitat permanent, en fonction de la position de la commune dans l'armature urbaine et dans le respect d'une gestion économe de l'espace. Il s'agit du potentiel foncier brut, avant déduction des parcelles non mutables</li> <li>▶ Les espaces interstitiels de plus de 500 m<sup>2</sup> sont comptabilisés</li> <li>▶ Compte tenu du Scot calibré pour une durée plus importante que les PLU, seulement 85 % du volume peut être mobilisé dans la première décennie</li> <li>▶ Le logement des saisonniers est hors dimensionnement</li> </ul>
DIMENSIONNEMENT DES CAPACITÉS IMMOBILIÈRES TOURISTIQUES <i>* Surface Touristique Pondérée Équivalent en lits diversifiés</i>		<ul style="list-style-type: none"> <li>▶ Les capacités offertes en immobilier touristique sont calibrées globalement via la STP ou l'équivalent en nombre de lits</li> <li>▶ Le décompte précis se fait par le suivi des permis de construire via l'observatoire de suivi du scot</li> <li>▶ Plus un lit a un caractère marchand et pérenne plus l'abattement est fort : <ul style="list-style-type: none"> <li>- 75% pour les hôtels classés.</li> <li>- 60% pour les villages de vacances, clubs, résidences avec gestion hôtelière conventionnée dans la durée, auberges et gîtes collectifs.</li> <li>- 30% pour les autres formes d'hébergements marchands conventionnés avec la commune sur une longue durée</li> <li>+ 40% pour les autres types d'hébergement, notamment les résidences secondaires</li> </ul> </li> <li>▶ Les rénovations avec remise en marché créeront un supplément de STP</li> </ul>

# RÉSUMÉ DES PRESCRIPTIONS

◆ Cartes du "Document d'Aménagement Artisanal et Commercial" - DAAC - et du "Domaine skiable gravitairement accessible"

ESPACE CONCERNÉ

REPRÉSENTATION  
CARTOGRAPHIQUE

PRESCRIPTIONS POUR ASSURER LA COMPATIBILITÉ DES PLU

## VOLET COMMERCIAL

LES CENTRALITES URBAINES  
PRINCIPALES



**Objectif** - lieu de développement privilégié du commerce

- ▶ Accueil de tous types de commerces, en densification ou en continuité des linéaires existants
- ▶ Exigence d'insertion urbaine
- ▶ Démarche de projets urbains
- ▶ Définir à l'inverse les zones où le commerce n'est pas autorisé

LES CENTRALITES URBAINES  
SECONDAIRES



**Objectif** - cibler une programmation spécifique sur le quartier des Alpains en lien avec la vocation touristique et de loisirs du site

- ▶ Implantations nouvelles limitées aux commerces d'une Surface de Plancher < 450 m<sup>2</sup>
- ▶ Implantations nouvelles limitées aux commerces liés à une programmation de loisirs en accord avec l'image globale souhaitée pour les Alpains
- ▶ Exigence d'insertion urbaine

LES ZONES COMMERCIALES



**Objectif** - secteurs de densification et de requalification

- ▶ Interdire le développement des zones commerciales en extension urbaine mais favoriser leur requalification
- ▶ Les zones commerciales sont le lieu d'implantation préférentielle des commerces de non proximité :
  - soit les commerces qui par leur taille et leur accessibilité ne peuvent s'insérer dans la ville mixte;
  - des projets de développements commerciaux en densification ou renouvellement urbain.
- ▶ Implantations nouvelles limitées aux commerces d'une SP > 450 m<sup>2</sup>
- ▶ Restructuration des galeries marchandes est permise, sans possibilité d'agrandissement de la surface de vente totale.
- ▶ Implantations doivent viser une qualité architecturale et environnementale
- ▶ Seuls les drive localisés sur un tènement contigu de l'enseigne existante et demandant une autorisation sont autorisés. Les drives isolés ne sont pas autorisés
- ▶ Ne pas autoriser le développement des commerces dans les zones d'activités économiques et artisanales non commerciales
- ▶ Ne pas autoriser le développement des commerces le long des axes routiers à distance des centralités
- ▶ Ne pas créer de nouvelles zones commerciales

EN DEHORS DES CENTRALITÉS OU  
DES ZONES D'AMÉNAGEMENT  
COMMERCIALES



Le commerce de moins de 300 m<sup>2</sup> reste autorisé selon les règles édictées dans les PLU des communes. Cependant, les communes concernées par des centralités urbaines sont fortement incitées à ne pas autoriser le commerce en dehors des périmètres de centralités ou zones commerciales, afin de regrouper l'offre dans des polarités fortes et favoriser la continuité des linéaires. Il n'est pas repéré de centralité dans les communes de station ou communes rurales.

ESPACE CONCERNÉ

REPRÉSENTATION  
CARTOGRAPHIQUE

PRESCRIPTIONS POUR ASSURER LA COMPATIBILITÉ DES PLU

## TRAVAUX DE PISTE ET DOMAINE SKIABLE

Les travaux de piste de plus de 4 ha en « site vierge » relèvent UTN dites structurantes. Pour faciliter l'interprétation de cette règle, le SCOT définit les sites vierges : ce sont les espaces non compris dans les surfaces enveloppes des domaines skiabiles gravitairement accessibles.

DOMAINE SKIABLE  
GRAVITAIREMENT ACCESSIBLE



Au sein des surfaces enveloppes des domaines skiabiles, les travaux de piste doivent respecter les prescriptions relatives à l'extension des domaines skiabiles alpins, dès lors que l'extension représente plus de 10 ha.

SITE VIERGE

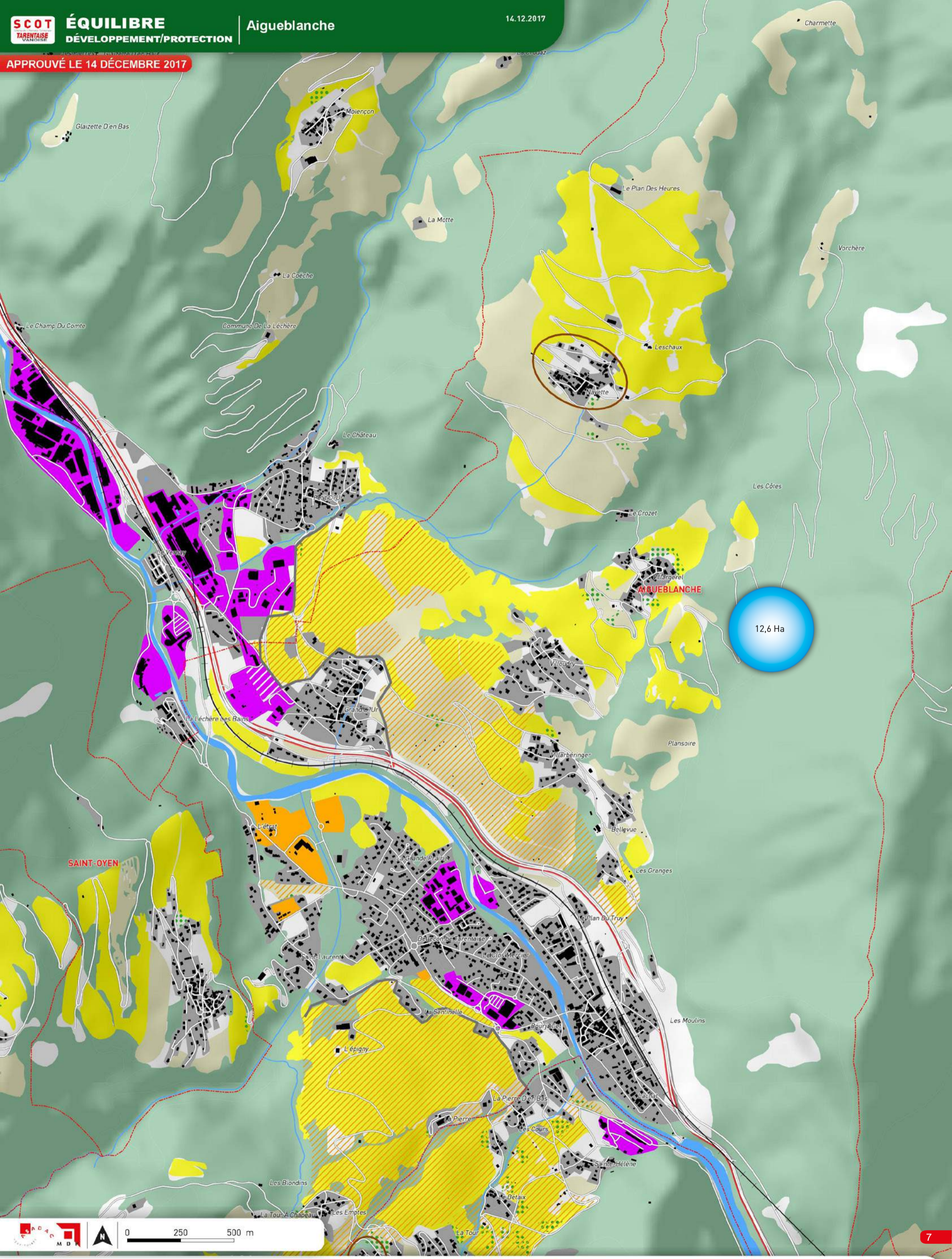


L'extérieur des surfaces enveloppes des domaines skiabiles gravitairement accessibles est considéré comme « site vierge ». Les travaux de piste de ski alpin portant sur plus de 4 ha font l'objet d'une UTN structurante.

# CARTE DES COMMUNES

- ◆ *Équilibre développement / protection* ◆
- ◆ *Trame verte et bleue* ◆
- ◆ *Aménagement Artisanal et Commercial* ◆

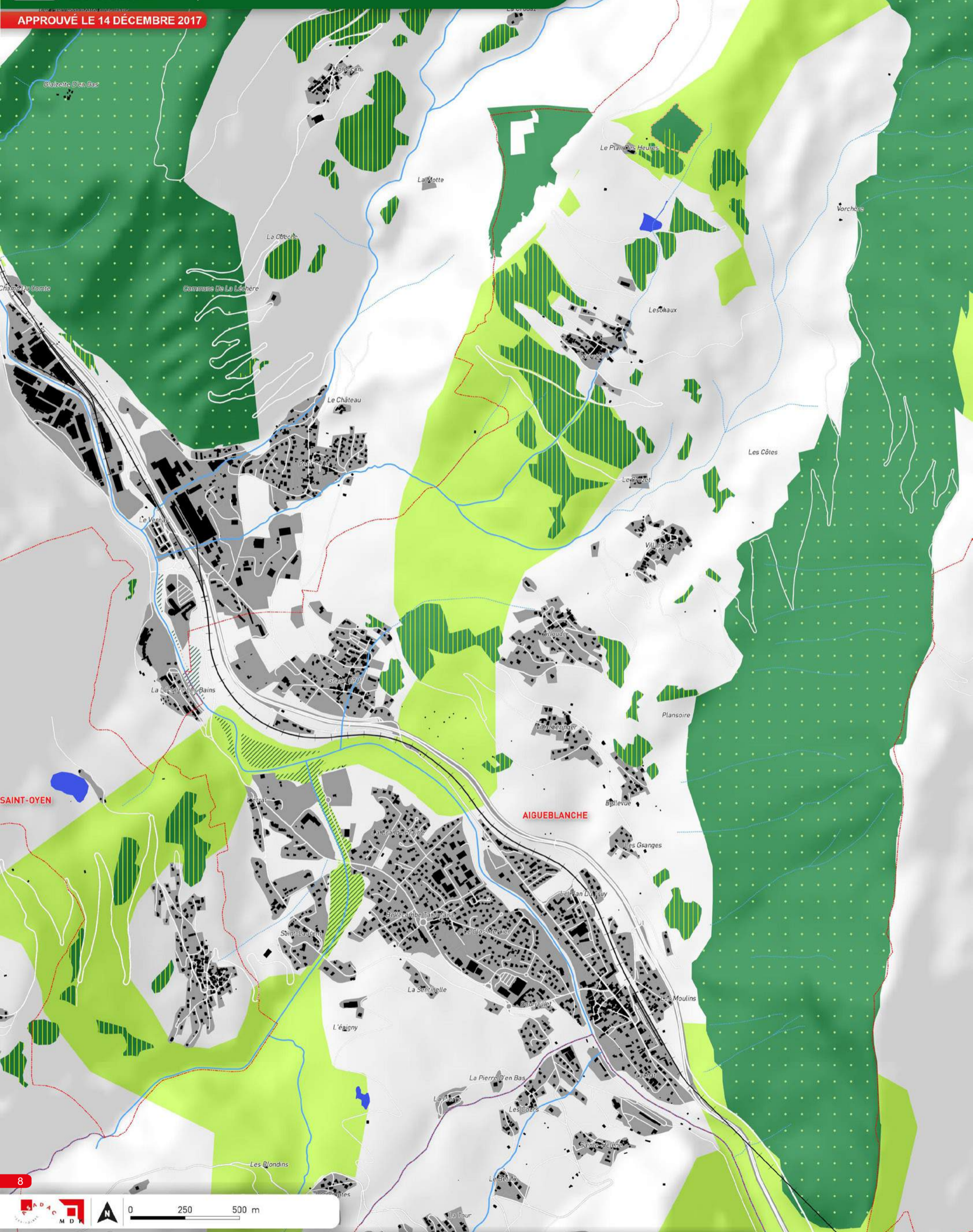
APPROUVÉ LE 14 DÉCEMBRE 2017



12,6 Ha



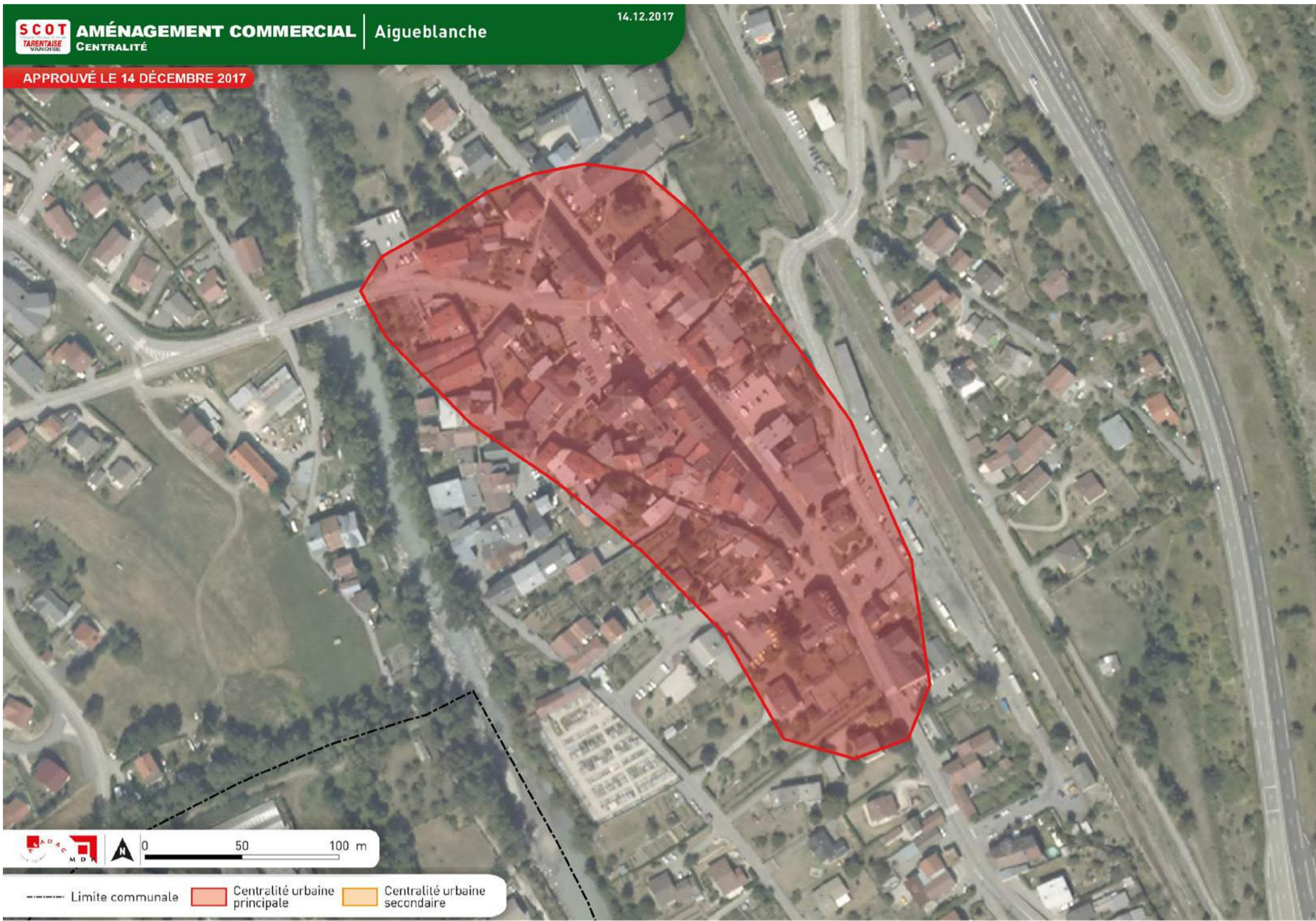
<p>--- Limite communale</p> <p><b>ESPACES à PROTÉGER</b></p> <ul style="list-style-type: none"> <li><span style="display: inline-block; width: 15px; height: 15px; background-color: yellow; border: 1px solid black; margin-right: 5px;"></span> Espace agricole stratégique</li> <li><span style="display: inline-block; width: 15px; height: 15px; background-color: #f0e68c; border: 1px solid black; margin-right: 5px;"></span> Espace agricole important</li> <li><span style="display: inline-block; width: 15px; height: 15px; background: repeating-linear-gradient(45deg, transparent, transparent 2px, #90ee90 2px, #90ee90 4px); border: 1px solid black; margin-right: 5px;"></span> Alpage</li> <li><span style="display: inline-block; width: 15px; height: 15px; background: repeating-linear-gradient(-45deg, transparent, transparent 2px, #90ee90 2px, #90ee90 4px); border: 1px solid black; margin-right: 5px;"></span> Site naturel emblématique</li> <li><span style="display: inline-block; width: 15px; height: 15px; background: repeating-linear-gradient(-45deg, transparent, transparent 2px, #90ee90 2px, #90ee90 4px); border: 1px solid black; margin-right: 5px;"></span> Espace paysager</li> <li><span style="display: inline-block; width: 15px; height: 15px; border-bottom: 2px solid orange; margin-right: 5px;"></span> Route «vitrine paysagère»</li> <li><span style="display: inline-block; width: 15px; height: 15px; border-bottom: 2px solid grey; margin-right: 5px;"></span> Front bâti et paysager</li> <li><span style="display: inline-block; width: 15px; height: 15px; background-color: #90ee90; border: 1px solid black; margin-right: 5px;"></span> Micro paysage patrimonial Vignes et vergers</li> </ul>	<p>— Remontée mécanique</p> <p>+++ Voie ferrée</p> <p><span style="display: inline-block; width: 15px; height: 15px; background-color: #90ee90; border: 1px solid black; margin-right: 5px;"></span> Espace boisé</p> <p><span style="display: inline-block; width: 15px; height: 15px; background-color: #cccccc; border: 1px solid black; margin-right: 5px;"></span> Espace bâti</p> <p><span style="display: inline-block; width: 15px; height: 15px; background-color: #ffcc99; border: 1px solid black; margin-right: 5px;"></span> Équipement sportif et de loisir, golf et camping</p> <p><span style="display: inline-block; width: 15px; height: 15px; background-color: #cccccc; border: 1px solid black; margin-right: 5px;"></span> Hameau patrimonial</p>	<p><span style="display: inline-block; width: 15px; height: 15px; background-color: #9933cc; border: 1px solid black; margin-right: 5px;"></span> Zone d'activités existante</p> <p><span style="display: inline-block; width: 15px; height: 15px; background-color: #9933cc; border: 1px solid black; margin-right: 5px;"></span> Zone d'activités à développer</p> <p><span style="display: inline-block; width: 15px; height: 15px; border: 1px solid black; margin-right: 5px;"></span> Entrée urbaine à requalifier</p> <p><span style="display: inline-block; width: 15px; height: 15px; border: 1px solid black; margin-right: 5px;"></span> Dimensionnement du PLU en habitat permanent</p>	<p><span style="display: inline-block; width: 15px; height: 15px; border: 1px dashed grey; margin-right: 5px;"></span> Domaine skiable accessible gravitairement</p> <p><span style="display: inline-block; width: 15px; height: 15px; border: 1px dashed grey; margin-right: 5px;"></span> Dimensionnement des capacités immobilières touristique</p> <p><span style="display: inline-block; width: 15px; height: 15px; border: 1px dashed grey; margin-right: 5px;"></span> Unité Touristique Nouvelle (UTN) structurante</p>
---	---	---	---



<p>--- Limite communale</p> <p>■ Espace bâti ou équipement de loisirs</p> <p><b>Trame VERTE</b></p> <p>■ Pelouses sèches</p> <p>■ Natura 2000</p> <p>■ ZNIEFF 1</p> <p>■ Réserves naturelles, sites classés écologiques, Forêts de protection, îlots de sénescence, site du CEN73 à gestion conservatoire</p> <p>■ Corridor écologique</p> <p>■ Coeur du Parc National de la Vanoise</p>	<p><b>Trame BLEUE</b></p> <p>■ Zone humide</p> <p>■ Plan d'eau</p> <p>— Cours d'eau permanent</p> <p>--- Cours d'eau intermittent</p> <p>●●● Cours d'eau de catégorie 1</p> <p>●●● Cours d'eau de catégorie 2</p> <p>■ Espace contribuant au bon état des cours d'eau Forêts alluviales</p>
--	---



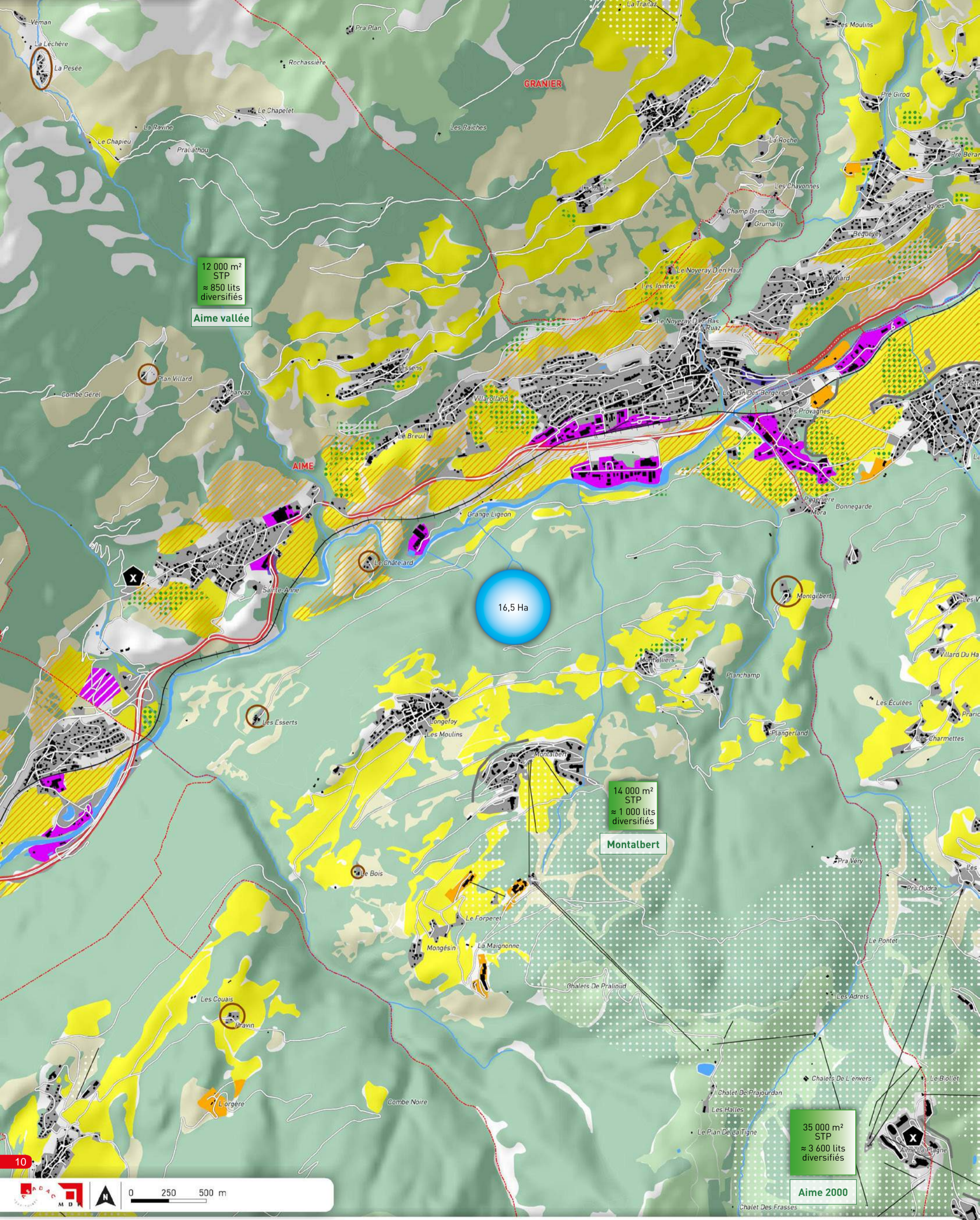
APPROUVÉ LE 14 DÉCEMBRE 2017



APPROUVÉ LE 14 DÉCEMBRE 2017

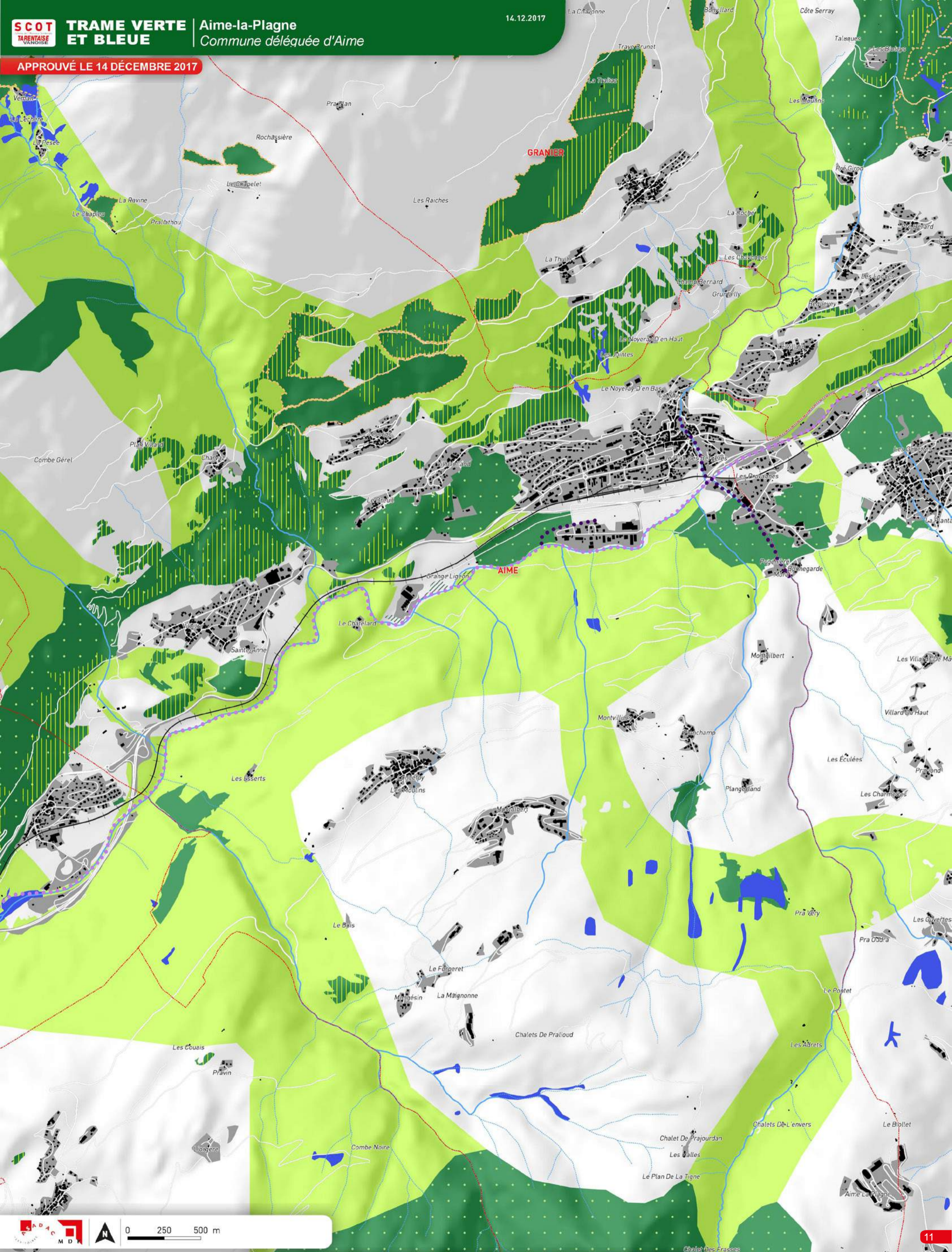


APPROUVÉ LE 14 DÉCEMBRE 2017

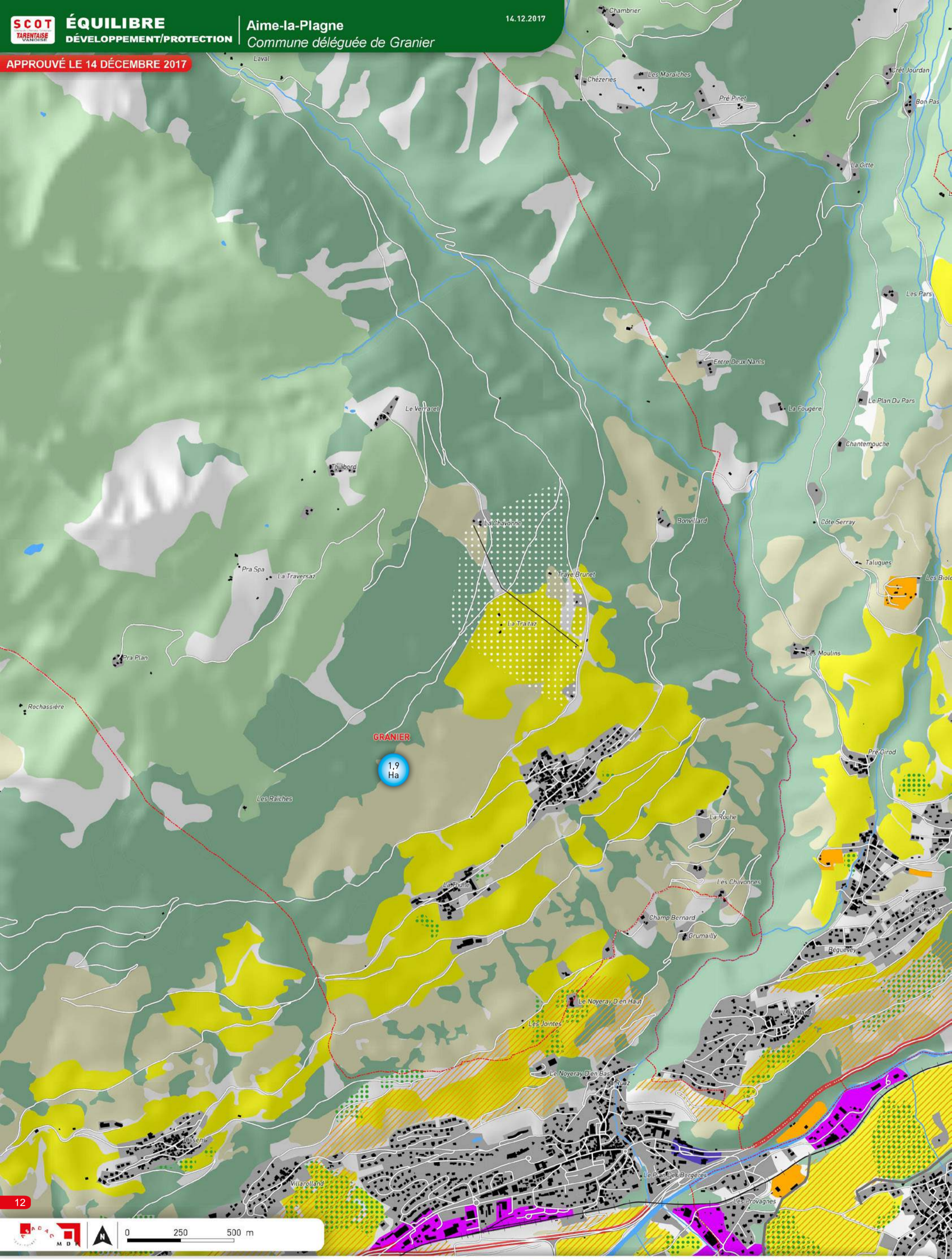


--- Limite communale	— Remontée mécanique	+++ Voie ferrée	■ Espace boisé	■ Espace bâti	■ Équipement sportif et de loisir, golf et camping	■ Zone d'activités existante	●●●●● Domaine skiable accessible gravitativement
<b>ESPACES à PROTÉGER</b>	■ Alpage	— Route «vitrine paysagère»	■ Espace agricole stratégique	■ Hameau patrimonial	■ Entrée urbaine à requalifier	● x m² STP Dimensionnement des capacités immobilières touristique	■ Unité Touristique Nouvelle (UTN) structurante
■ Espace agricole important	■ Site naturel emblématique	— Front bâti et paysager	■ Espace paysager	■ Micro paysage patrimonial Vignes et vergers	■ Zone d'activités à développer	● x Ha Dimensionnement du PLU en habitat permanent	

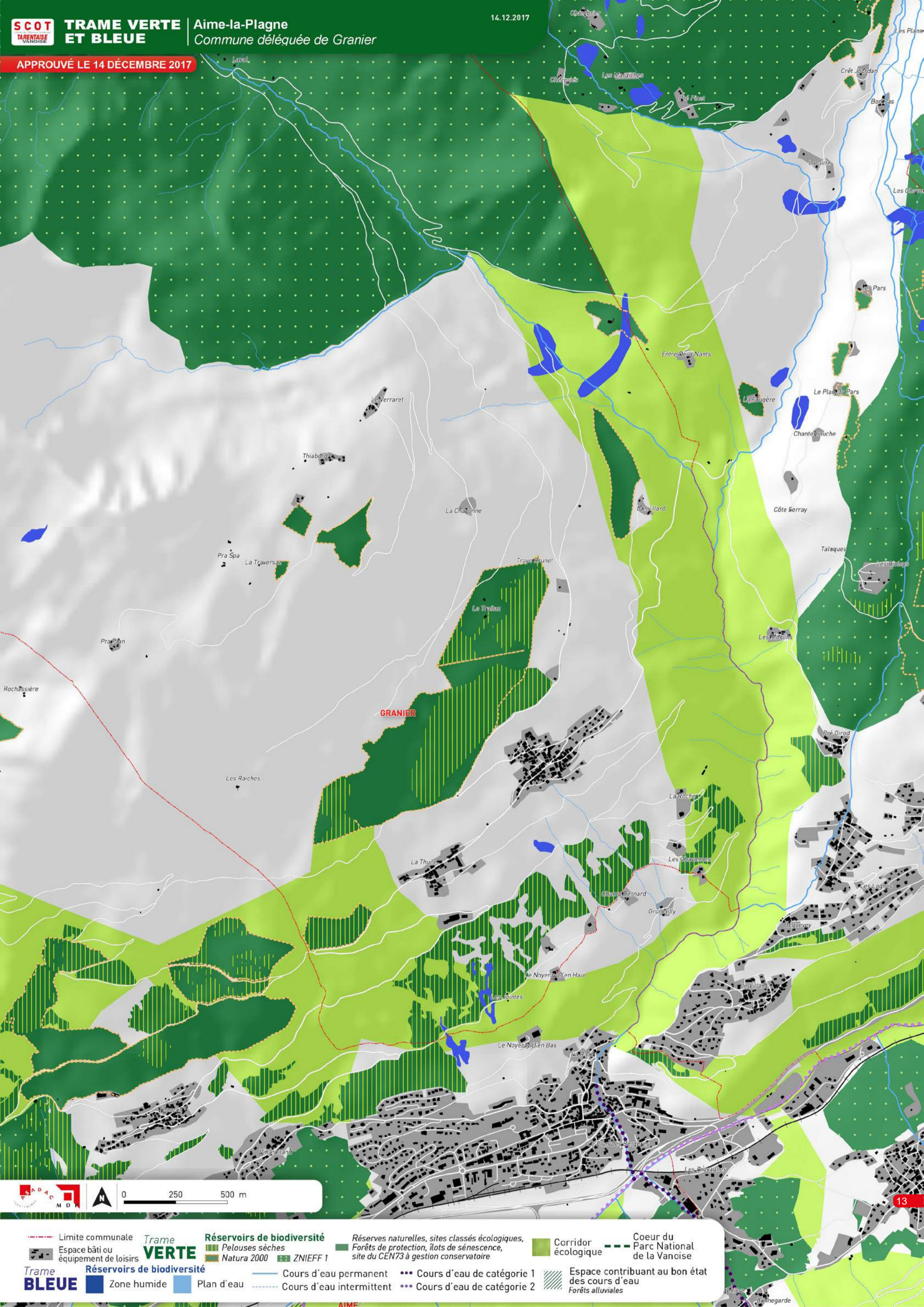
APPROUVÉ LE 14 DÉCEMBRE 2017



<p>--- Limite communale</p> <p>■ Espace bâti ou équipement de loisirs</p>	<p><b>Trame VERTE</b></p> <p>■ Réservoirs de biodiversité</p> <p>■ Pelouses sèches</p> <p>■ Natura 2000</p> <p>■ ZNIEFF 1</p>	<p>■ Réserves naturelles, sites classés écologiques, Forêts de protection, îlots de sénescence, site du CEN73 à gestion conservatoire</p> <p>■ Corridor écologique</p> <p>■ Cœur du Parc National de la Vanoise</p>	<p>■ Trame BLEUE</p> <p>■ Réservoirs de biodiversité</p> <p>■ Zone humide</p> <p>■ Plan d'eau</p> <p>--- Cours d'eau permanent</p> <p>--- Cours d'eau intermittent</p> <p>●●● Cours d'eau de catégorie 1</p> <p>●●● Cours d'eau de catégorie 2</p> <p>■ Espace contribuant au bon état des cours d'eau Forêts alluviales</p>
---	---	---	--

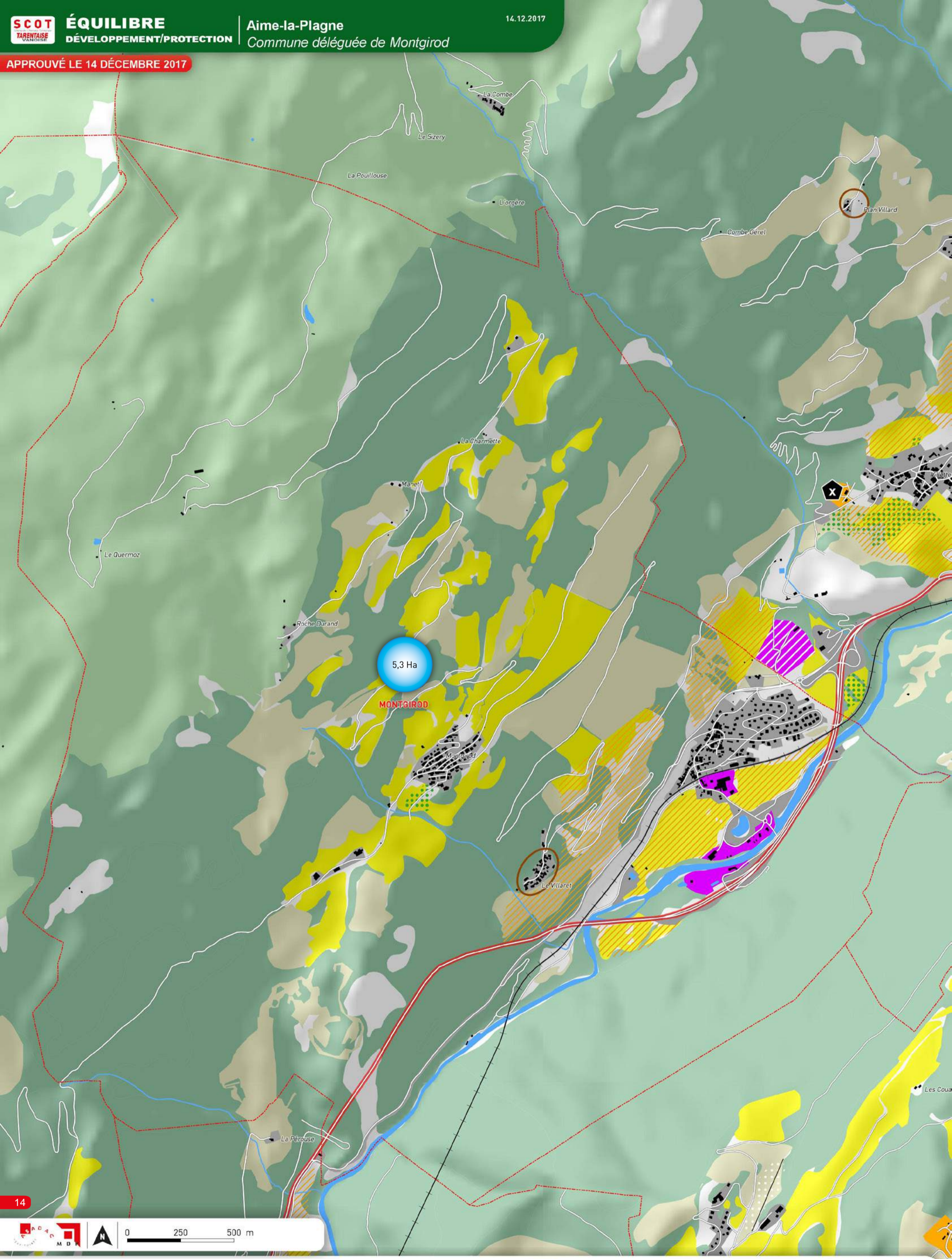


--- Limite communale	— Remontée mécanique	+++ Voie ferrée	■ Espace boisé	■ Espace bâti	■ Équipement sportif et de loisir, golf et camping	■ Zone d'activités existante	●●●●● Domaine skiable accessible gravitairement
<b>ESPACES à PROTÉGER</b>	■ Alpage	■ Route «vitrine paysagère»	■ Hameau patrimonial	<b>ESPACES de DEVELOPPEMENT URBAIN</b>	■ Entrée urbaine à requalifier	● x m <sup>2</sup> STP Dimensionnement des capacités immobilières touristique	■ Unité Touristique Nouvelle (UTN) structurante
■ Espace agricole stratégique	■ Site naturel emblématique	■ Front bâti et paysager	■ Micro paysage patrimonial Vignes et vergers	■ Zone d'activités à développer	● x Ha Dimensionnement du PLU en habitat permanent		
■ Espace agricole important	■ Espace paysager						

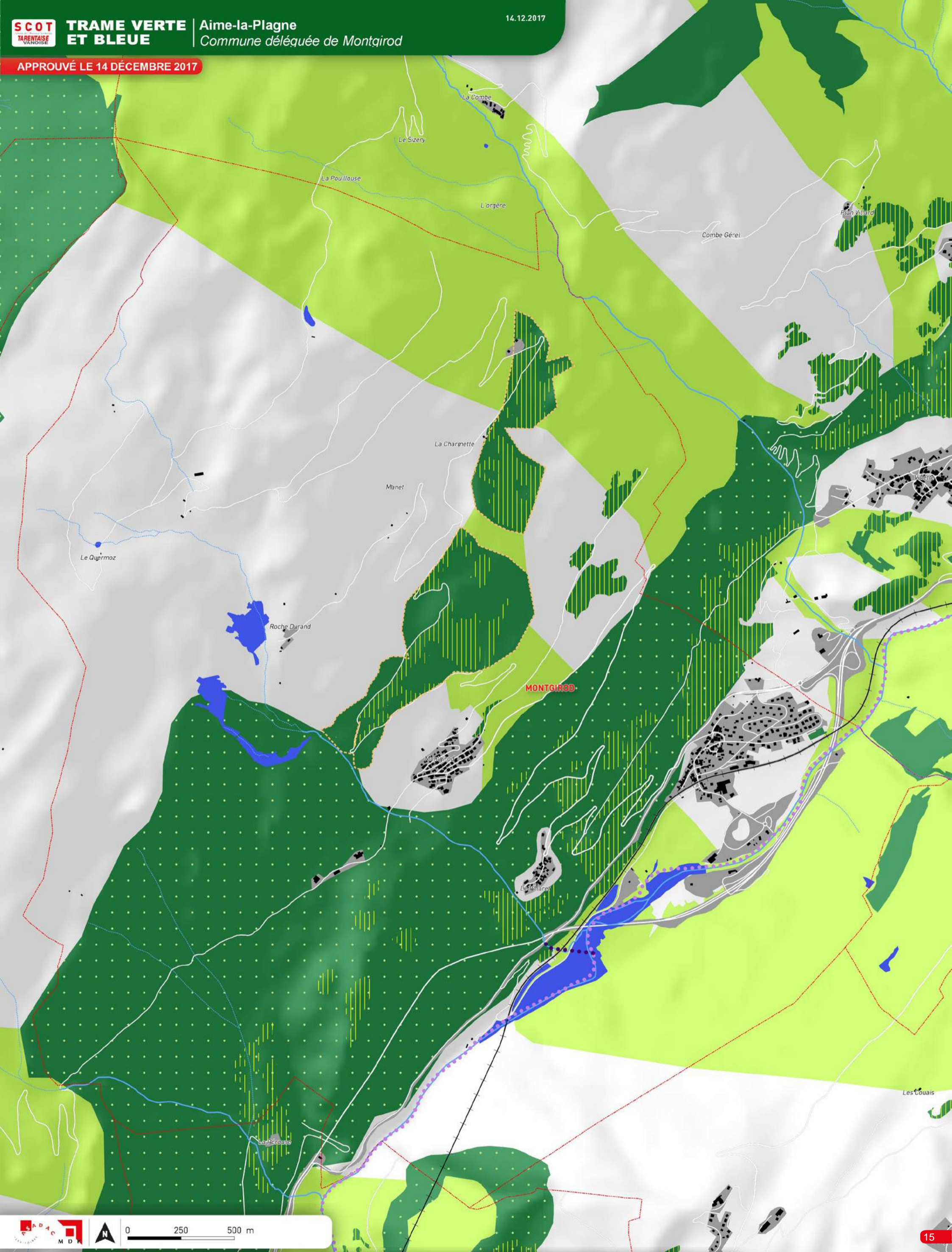


- |                                      |  |  |  |   |
|--------------------------------------|--|--|--|---|
| Limite communale                     | Réservoirs de biodiversité<br>Pelouses sèches<br>Natura 2000<br>ZNIEFF 1 | Réserves naturelles, sites classés écologiques,<br>Forêts de protection, îlots de sénescence,<br>site du CEN73 à gestion conservatoire | Corridor écologique                                      | Coeur du Parc National de la Vanois                                 |
| Espace bâti ou équipement de loisirs | Réservoirs de biodiversité<br>Zone humide<br>Plan d'eau                  | Cours d'eau permanent<br>Cours d'eau intermittent  | Cours d'eau de catégorie 1<br>Cours d'eau de catégorie 2 | Espace contribuant au bon état des cours d'eau<br>Forêts alluviales |

APPROUVÉ LE 14 DÉCEMBRE 2017

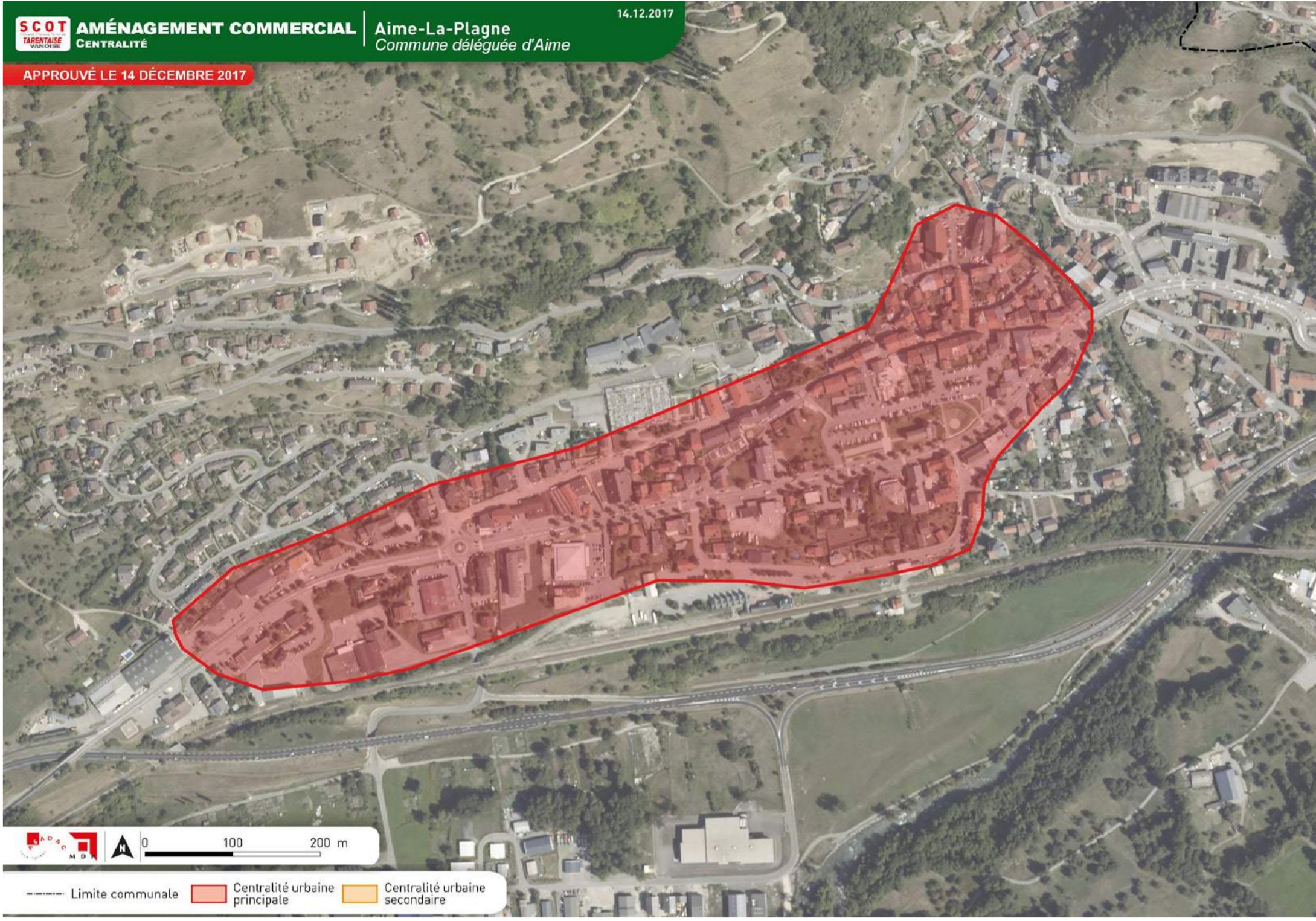


--- Limite communale	— Remontée mécanique	+++ Voie ferrée	■ Espace boisé	■ Espace bâti	■ Équipement sportif et de loisir, golf et camping	■ Zone d'activités existante	●●●●● Domaine skiable accessible gravitairement
<b>ESPACES à PROTÉGER</b>	■ Alpage	■ Route «vitrine paysagère»	■ Site naturel emblématique	■ Front bâti et paysager	<b>ESPACES de DEVELOPPEMENT URBAIN</b>	■ Dimensionnement des capacités immobilières touristique (x m <sup>2</sup> STP)	■ Unité Touristique Nouvelle (UTN) structurante
■ Espace agricole stratégique	■ Espace paysager	■ Micro paysage patrimonial Vignes et vergers	■ Hameau patrimonial	■ Entrée urbaine à requalifier	■ Zone d'activités à développer	● Dimensionnement du PLU en habitat permanent (x Ha)	
■ Espace agricole important							



<p>--- Limite communale</p> <p>■ Espace bâti ou équipement de loisirs</p>	<p><b>Trame VERTE</b></p> <p>■ Réservoirs de biodiversité</p> <ul style="list-style-type: none"> <li>■ Pelouses sèches</li> <li>■ Natura 2000</li> <li>■ ZNIEFF 1</li> </ul>	<p>■ Réserves naturelles, sites classés écologiques, Forêts de protection, îlots de sénescence, site du CEN73 à gestion conservatoire</p>	<p>■ Corridor écologique</p> <p>■ Cœur du Parc National de la Vanoise</p>
<p><b>Trame BLEUE</b></p> <p>■ Réservoirs de biodiversité</p> <ul style="list-style-type: none"> <li>■ Zone humide</li> <li>■ Plan d'eau</li> </ul>	<p>— Cours d'eau permanent</p> <p>--- Cours d'eau intermittent</p>	<p>●●● Cours d'eau de catégorie 1</p> <p>●●● Cours d'eau de catégorie 2</p>	<p>■ Espace contribuant au bon état des cours d'eau Forêts alluviales</p>

APPROUVÉ LE 14 DÉCEMBRE 2017



----- Limite communale    ■ Centralité urbaine principale    ■ Centralité urbaine secondaire


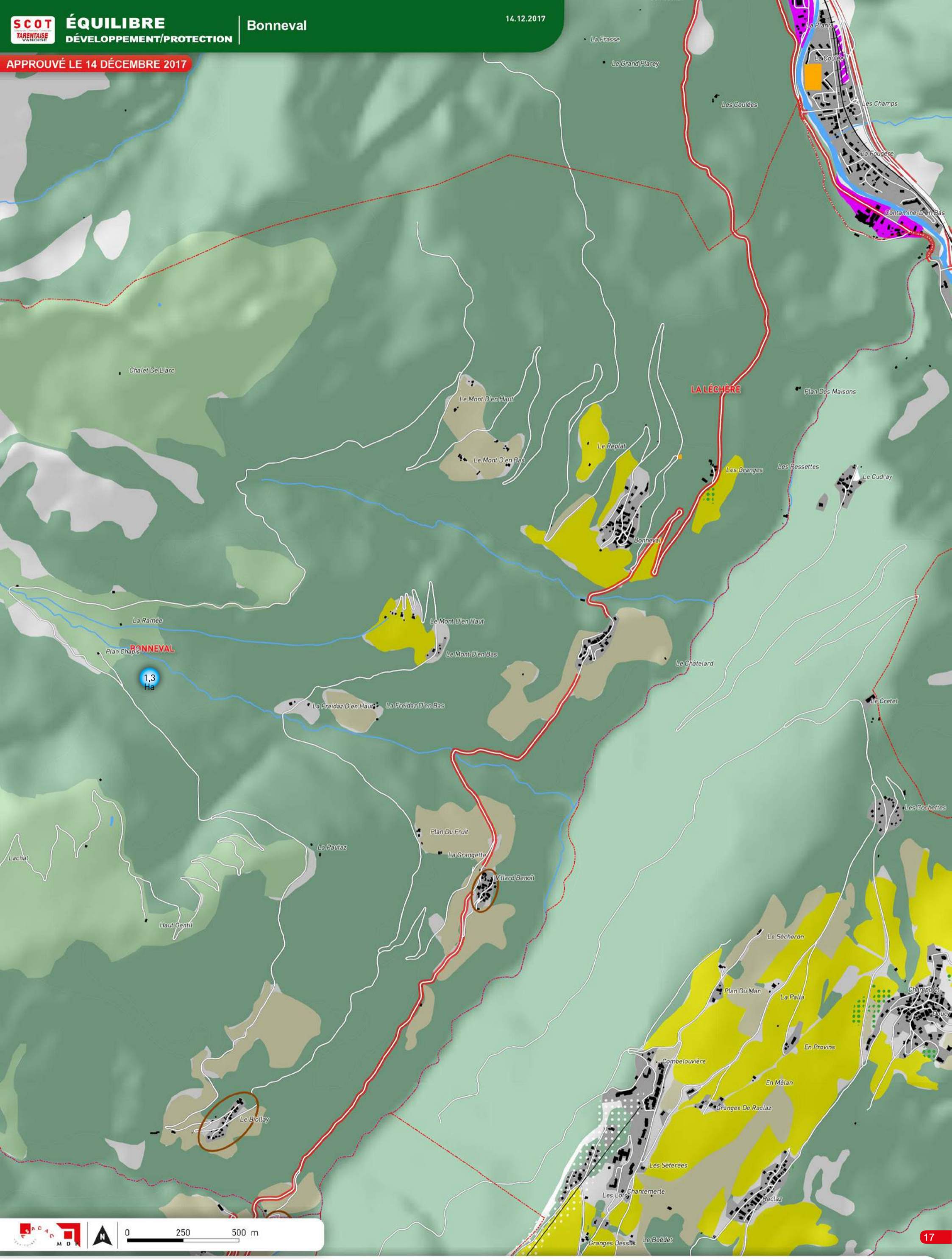
APPROUVÉ LE 14 DÉCEMBRE 2017



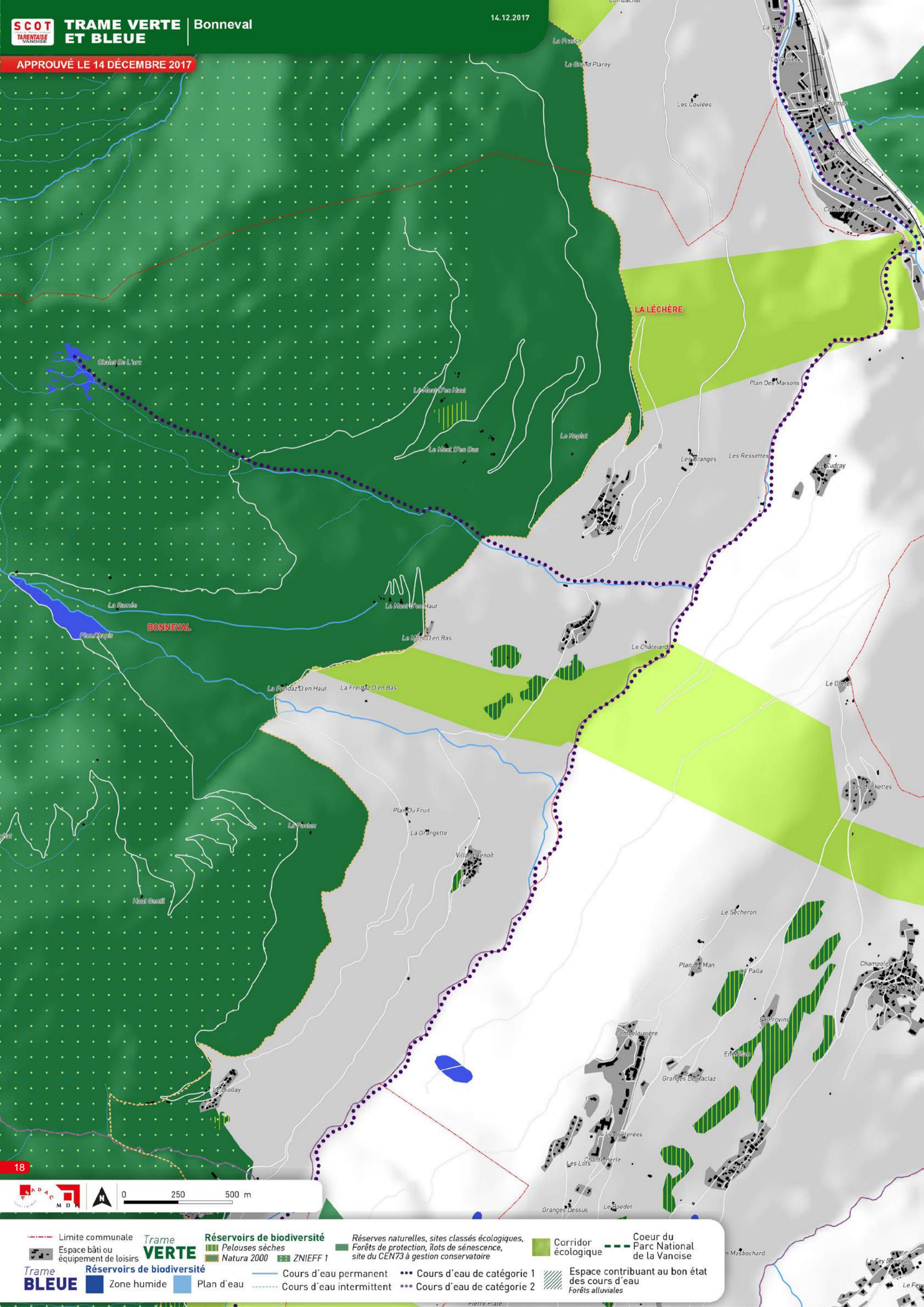
----- Limite communale    ▨ Zone commerciale



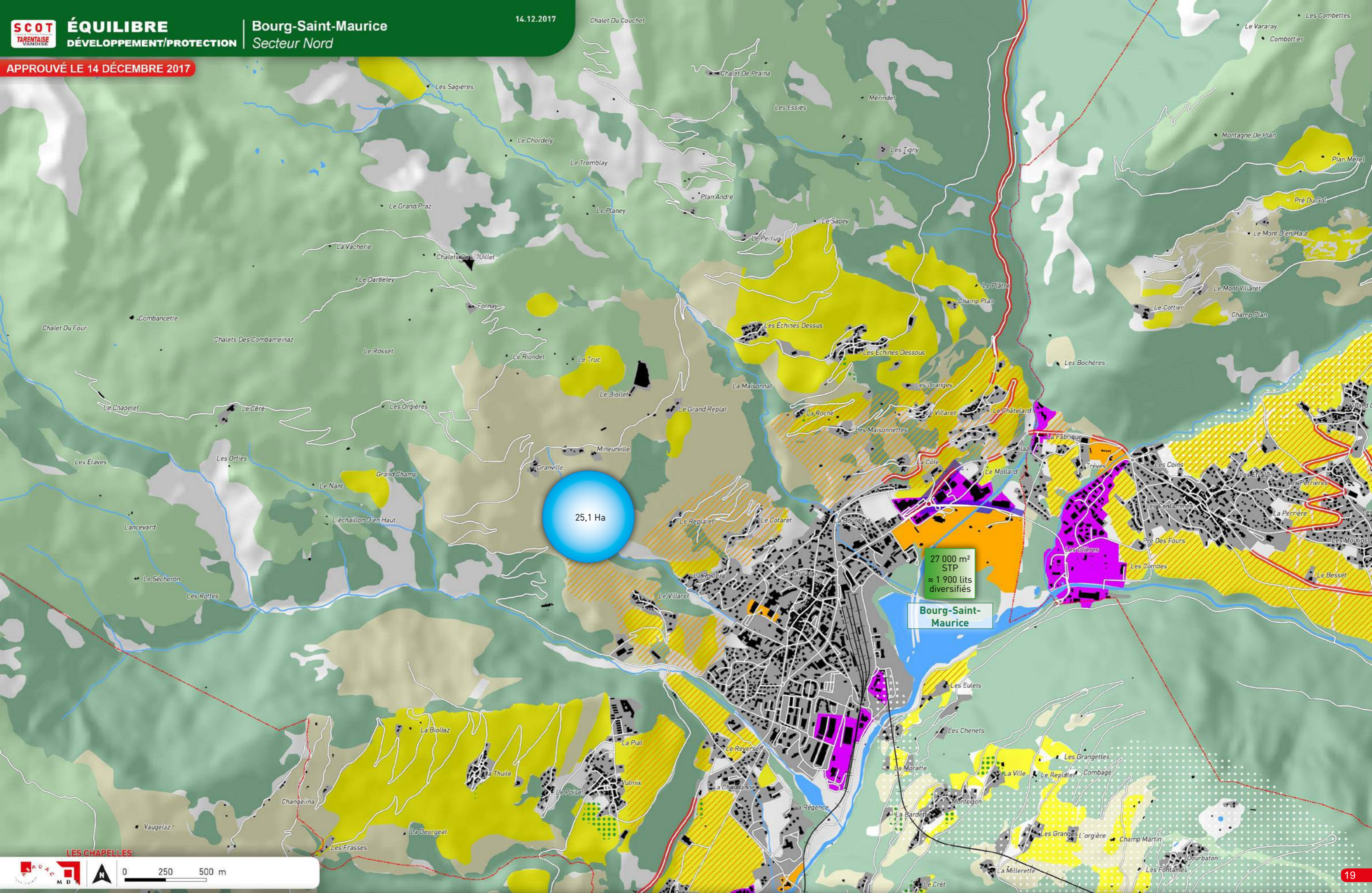
APPROUVÉ LE 14 DÉCEMBRE 2017



--- Limite communale	— Remontée mécanique	+++ Voie ferrée	■ Espace boisé	■ Espace bâti	■ Équipement sportif et de loisir, golf et camping	■ Zone d'activités existante	● Domaine skiable accessible gravitairement
<b>ESPACES à PROTÉGER</b>	■ Alpage	■ Route «vitrine paysagère»	■ Site naturel emblématique	■ Front bâti et paysager	■ Entrée urbaine à requalifier	■ Dimensionnement des capacités immobilières touristique (x m <sup>2</sup> STP)	■ Unité Touristique Nouvelle (UTN) structurante
■ Espace agricole stratégique	■ Espace paysager	■ Micro paysage patrimonial Vignes et vergers	■ Hameau patrimonial	■ Zone d'activités à développer	■ Dimensionnement du PLU en habitat permanent (x Ha)		
■ Espace agricole important							



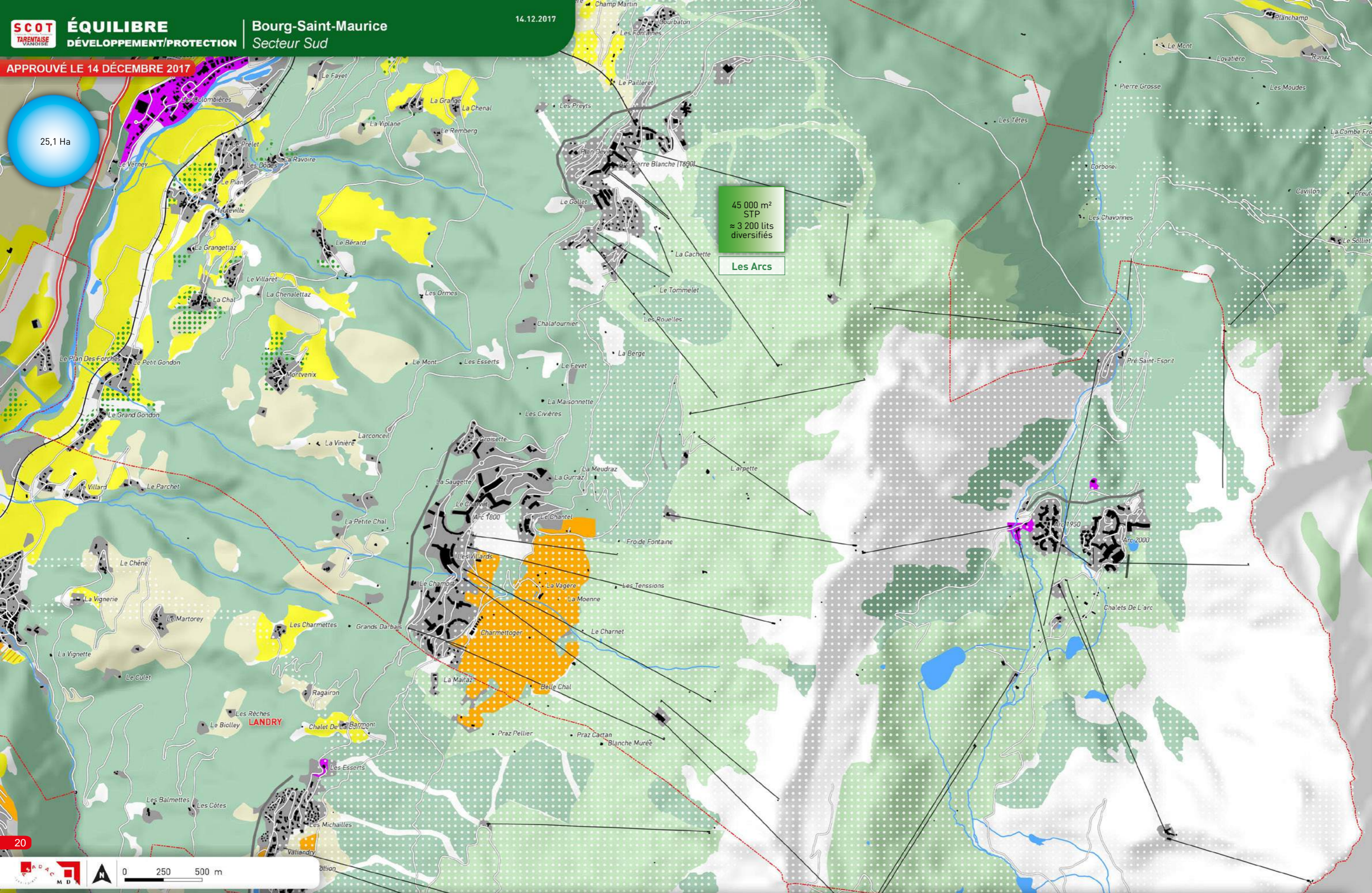
Limite communale	Trame VERTE	Réservoirs de biodiversité Pelouses sèches Natura 2000 ZNIEFF 1	Réserves naturelles, sites classés écologiques, Forêts de protection, îlots de sénescence, site du CEN73 à gestion conservatoire	Corridor écologique	Coeur du Parc National de la Vanoise
Espace bâti ou équipement de loisirs	Trame BLEUE	Réservoirs de biodiversité Zone humide Plan d'eau	Cours d'eau permanent Cours d'eau intermittent	Cours d'eau de catégorie 1 Cours d'eau de catégorie 2	Espace contribuant au bon état des cours d'eau Forêts alluviales



- |  |   |  |  |   |
|--|---|--|--|---|
| <ul style="list-style-type: none"> <li>--- Limite communale</li> <li>— Remontée mécanique</li> <li>+++ Voie ferrée</li> <li>■ Zone d'activités existante</li> <li>■ Espace boisé</li> <li>■ Espace bâti</li> <li>■ Équipement sportif et de loisir, golf et camping</li> </ul> | <p><b>ESPACES à PROTÉGER</b></p> <ul style="list-style-type: none"> <li>■ Espace agricole stratégique</li> <li>■ Espace agricole important</li> <li>■ Alpage</li> <li>■ Site naturel emblématique</li> <li>■ Espace paysager</li> </ul> | <ul style="list-style-type: none"> <li>— Route «vitrine paysagère»</li> <li>— Front bâti et paysager</li> <li>■ Micro paysage patrimonial Vignes et vergers</li> <li>■ Hameau patrimonial</li> </ul> | <p><b>ESPACES de DEVELOPPEMENT URBAIN</b></p> <ul style="list-style-type: none"> <li>■ Entrée urbaine à requalifier</li> <li>■ Zone d'activités à développer</li> <li>○ Dimensionnement du PLU en habitat permanent</li> </ul> | <ul style="list-style-type: none"> <li>■ Dimensionnement des capacités immobilières touristique</li> <li>■ Unité Touristique Nouvelle (UTN) structurante</li> </ul> |
|--|---|--|--|---|

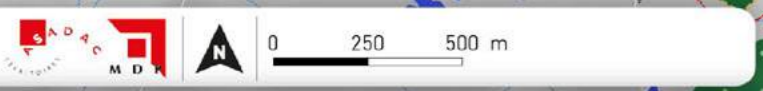
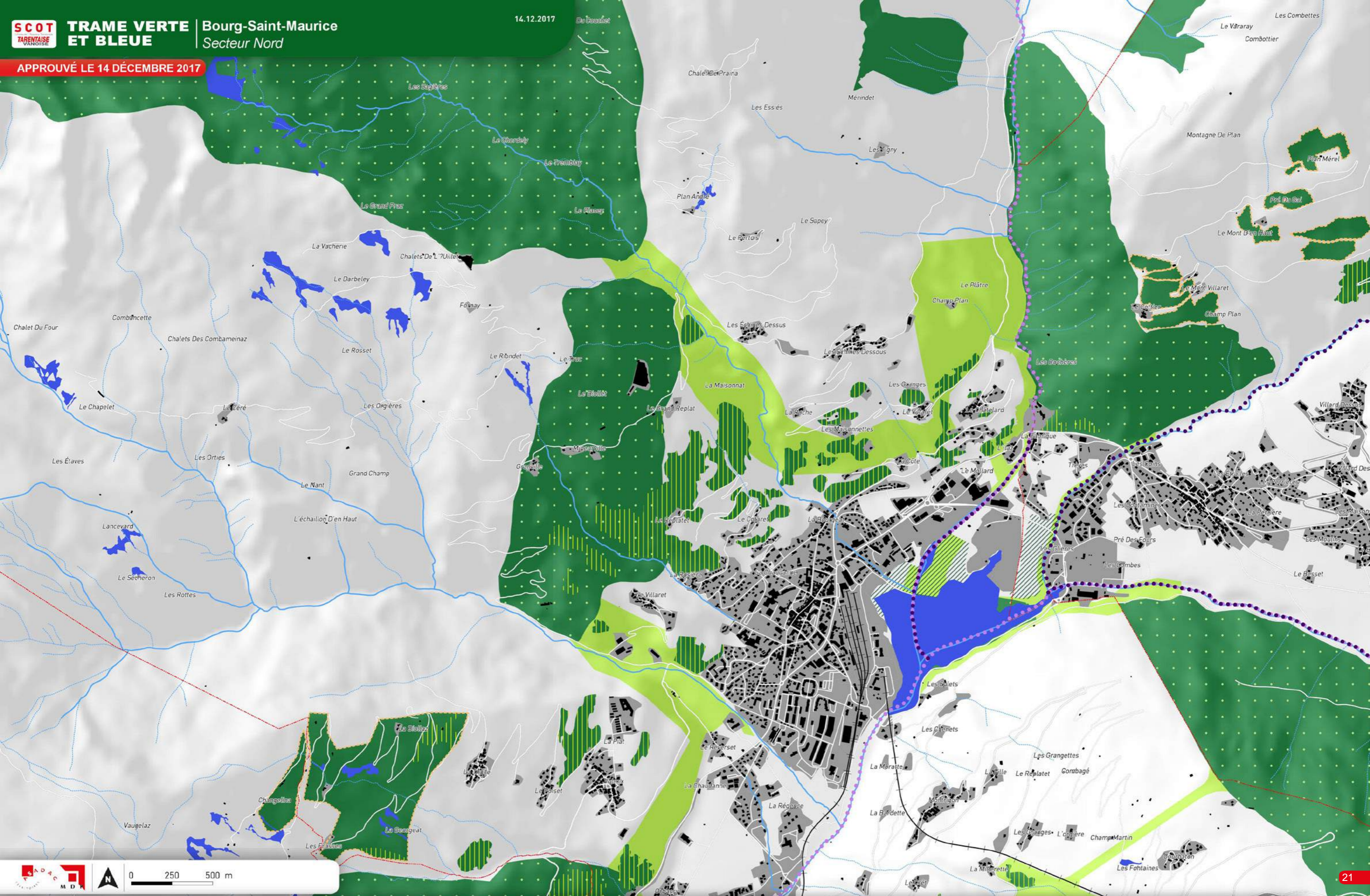
APPROUVÉ LE 14 DÉCEMBRE 2017

25,1 Ha



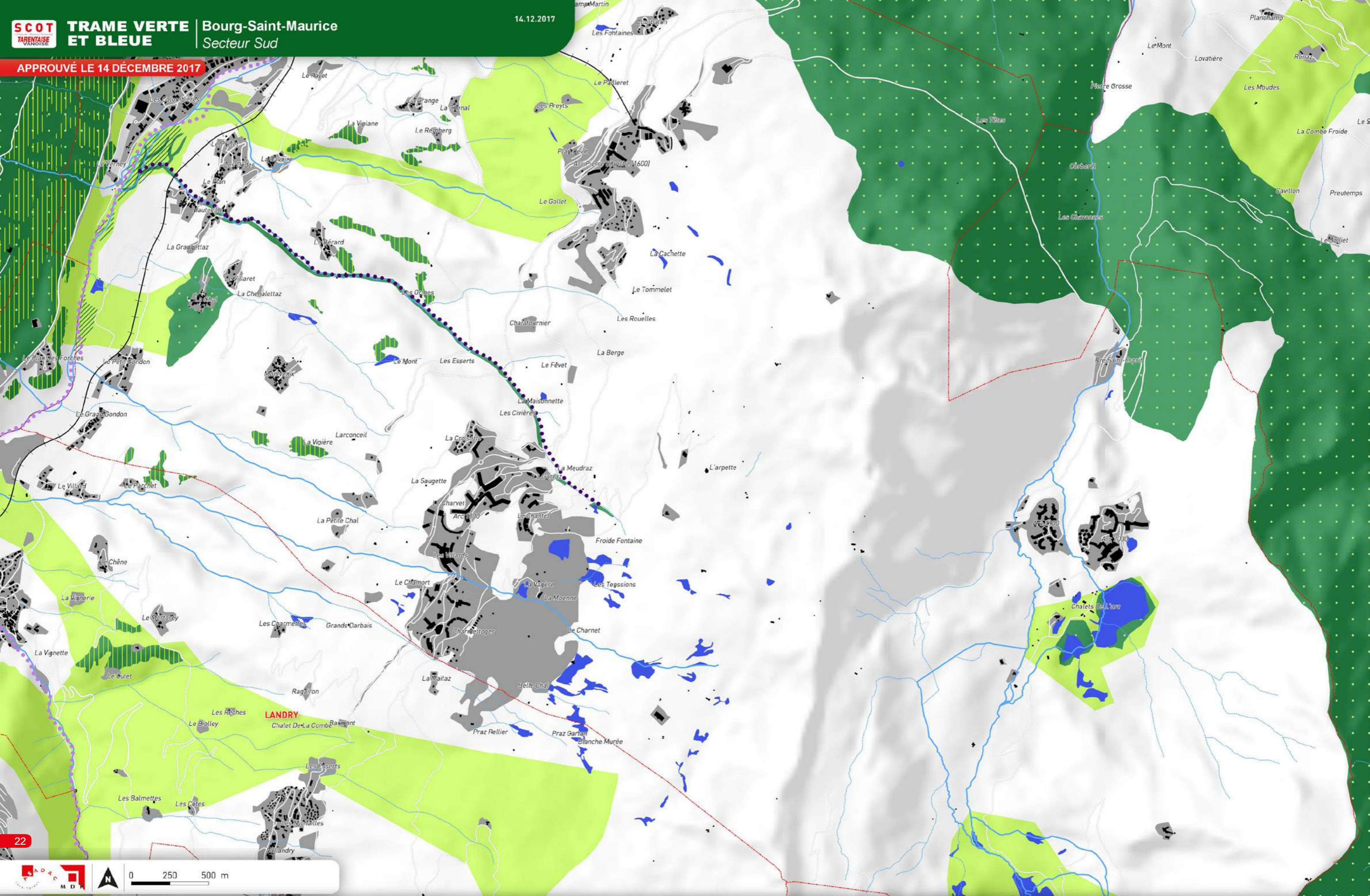
45 000 m<sup>2</sup>  
STP  
≈ 3 200 lits  
diversifiés  
**Les Arcs**

<ul style="list-style-type: none"> <li>--- Limite communale</li> <li>— Remontée mécanique</li> <li>+++ Voie ferrée</li> </ul>	<ul style="list-style-type: none"> <li>■ Zone d'activités existante</li> <li>■ Espace boisé</li> <li>■ Espace bâti</li> </ul>	<ul style="list-style-type: none"> <li>••••• Domaine skiable accessible gravitairement</li> </ul>	<p><b>ESPACES à PROTÉGER</b></p> <ul style="list-style-type: none"> <li>■ Espace agricole stratégique</li> <li>■ Espace agricole important</li> </ul>	<ul style="list-style-type: none"> <li>■ Alpage</li> <li>■ Site naturel emblématique</li> <li>■ Espace paysager</li> </ul>	<ul style="list-style-type: none"> <li>— Route «vitrine paysagère»</li> <li>— Front bâti et paysager</li> <li>■ Micro paysage patrimonial Vignes et vergers</li> </ul>	<ul style="list-style-type: none"> <li>■ Hameau patrimonial</li> </ul>	<p><b>ESPACES de DEVELOPPEMENT URBAIN</b></p> <ul style="list-style-type: none"> <li>■ Entrée urbaine à requalifier</li> <li>■ Zone d'activités à développer</li> </ul>	<ul style="list-style-type: none"> <li>■ Dimensionnement des capacités immobilières touristiques (x m<sup>2</sup> STP)</li> <li>■ Unité Touristique Nouvelle (UTN) structurante</li> </ul>	<ul style="list-style-type: none"> <li>■ Dimensionnement du PLU en habitat permanent (x Ha)</li> </ul>
---	---	---	---	--	--	--	---	--	--



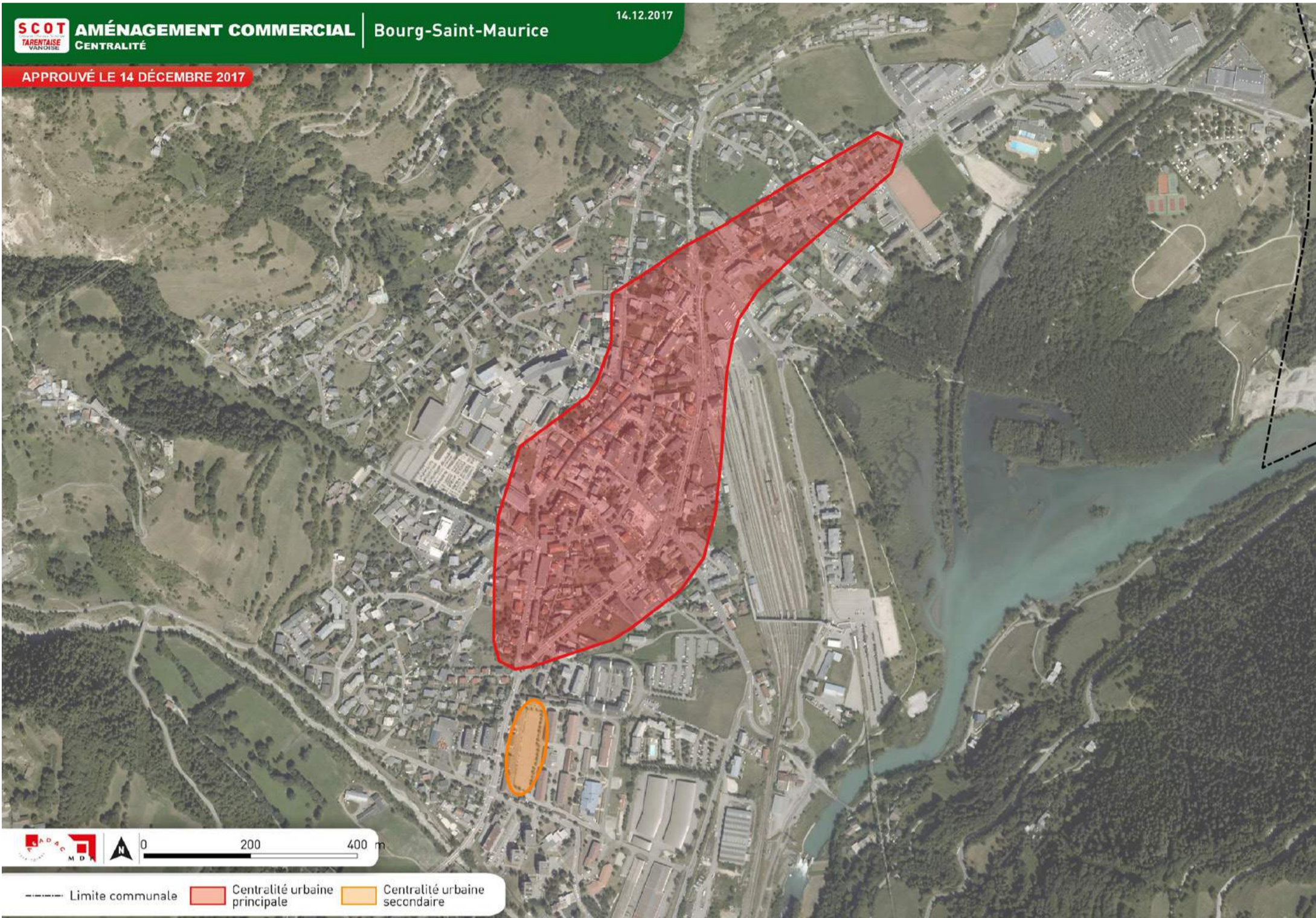
Limite communale	Réservoirs de biodiversité	Réserves naturelles, sites classés écologiques, Forêts de protection, îlots de sénescence, site du CEN73 à gestion conservatoire	Corridor écologique	Coeur du Parc National de la Vanoise	Trame BLEUE	Réservoirs de biodiversité	Cours d'eau permanent	Cours d'eau de catégorie 1	Cours d'eau de catégorie 2	Espace contribuant au bon état des cours d'eau
Espace bâti ou équipement de loisirs	Pelouses sèches	Natura 2000				Plan d'eau	Cours d'eau intermittent			Forêts alluviales
	ZNIEFF 1									

APPROUVÉ LE 14 DÉCEMBRE 2017



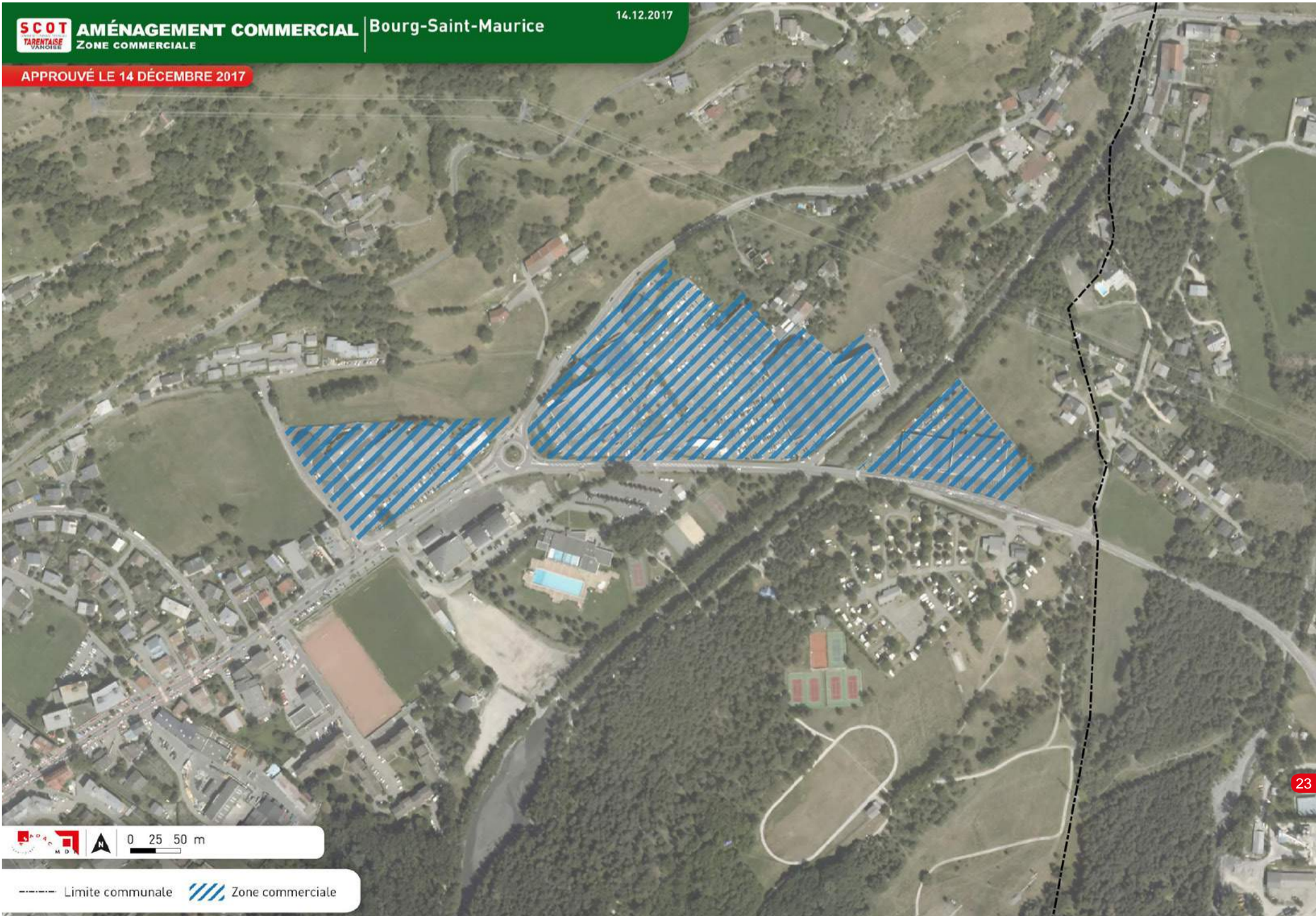
<ul style="list-style-type: none"> <li>--- Limite communale</li> <li>■ Espace bâti ou équipement de loisirs</li> </ul>	<p><b>Trame VERTE</b></p> <ul style="list-style-type: none"> <li>■ Réservoirs de biodiversité                     <ul style="list-style-type: none"> <li>■ Pelouses sèches</li> <li>■ Natura 2000</li> <li>■ ZNIEFF 1</li> </ul> </li> <li>■ Réserves naturelles, sites classés écologiques, Forêts de protection, îlots de sénescence, site du CEN73 à gestion conservatoire</li> <li>■ Corridor écologique</li> </ul>	<ul style="list-style-type: none"> <li>--- Coeur du Parc National de la Vanoise</li> </ul>	<p><b>Trame BLEUE</b></p> <ul style="list-style-type: none"> <li>■ Réservoirs de biodiversité                     <ul style="list-style-type: none"> <li>■ Zone humide</li> <li>■ Plan d'eau</li> </ul> </li> <li>— Cours d'eau permanent</li> <li>- - - Cours d'eau intermittent</li> <li>●●● Cours d'eau de catégorie 1</li> <li>●●● Cours d'eau de catégorie 2</li> <li>▨ Espace contribuant au bon état des cours d'eau Forêts alluviales</li> </ul>
--	---	--	--

APPROUVÉ LE 14 DÉCEMBRE 2017



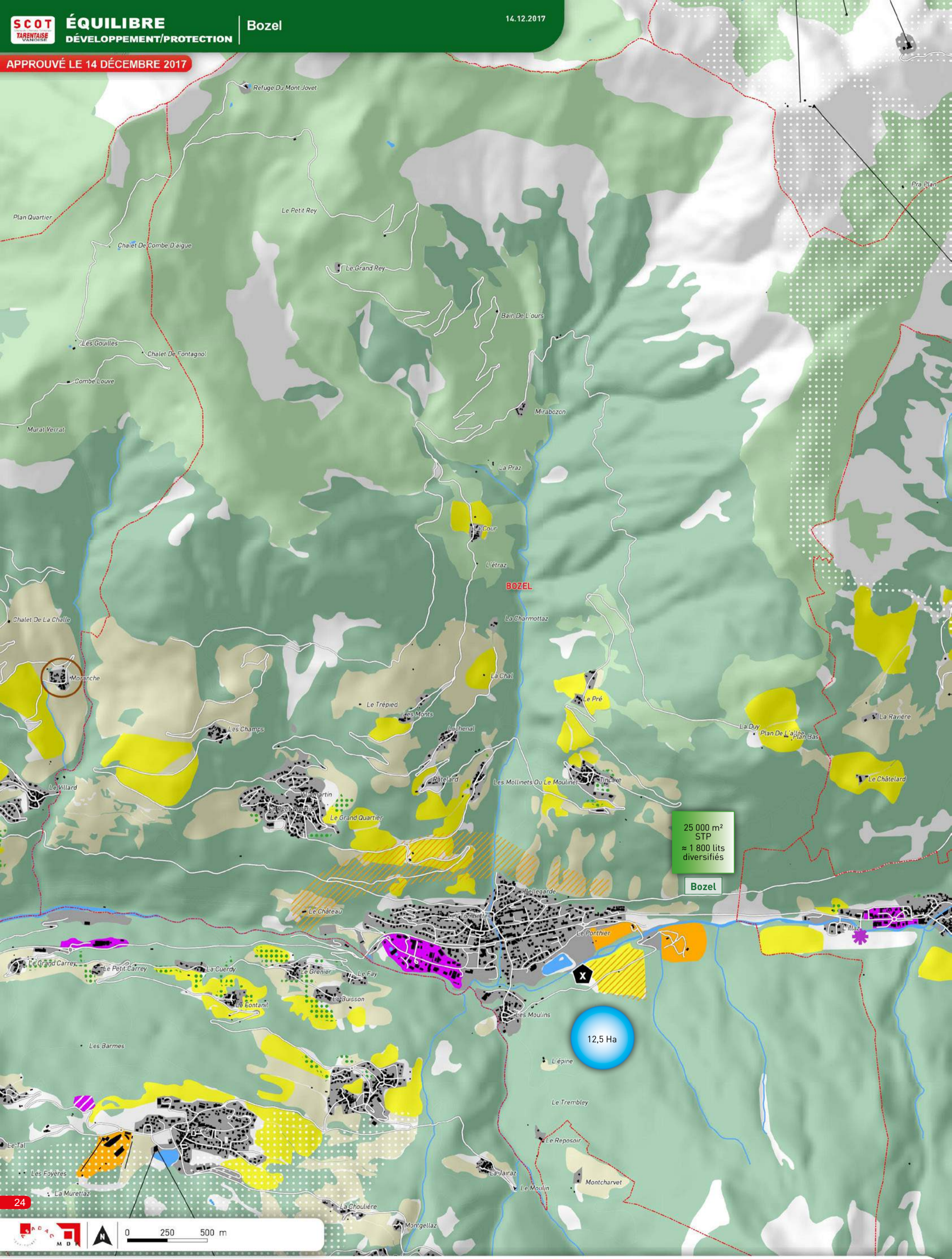
--- Limite communale    ■ Centralité urbaine principale    ■ Centralité urbaine secondaire

APPROUVÉ LE 14 DÉCEMBRE 2017



--- Limite communale    ▨ Zone commerciale

APPROUVÉ LE 14 DÉCEMBRE 2017



25 000 m<sup>2</sup>  
STP  
≈ 1 800 lits  
diversifiés

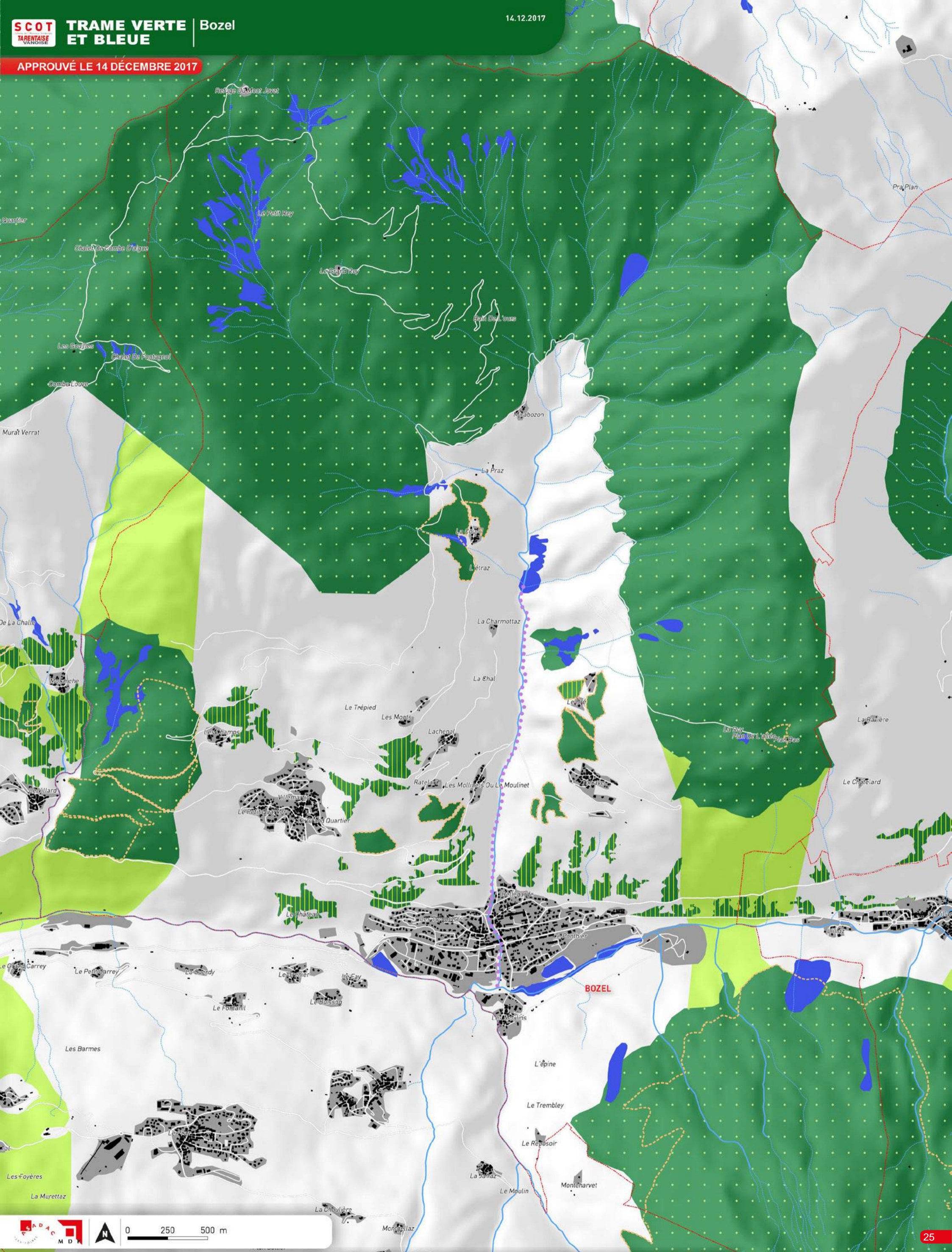
Bozel

12,5 Ha

--- Limite communale	— Remontée mécanique	+++ Voie ferrée	■ Espace boisé	■ Espace bâti	■ Équipement sportif et de loisir, golf et camping	■ Zone d'activités existante	●●●●● Domaine skiable accessible gravitamment
<b>ESPACES à PROTÉGER</b>	■ Alpage	— Route «vitrine paysagère»	■ Espace agricole stratégique	■ Hameau patrimonial	<b>ESPACES de DEVELOPPEMENT URBAIN</b>	■ Entrée urbaine à requalifier	■ Dimensionnement des capacités immobilières touristique
■ Espace agricole important	■ Site naturel emblématique	— Front bâti et paysager	■ Espace paysager	■ Micro paysage patrimonial Vignes et vergers	■ Zone d'activités à développer	● Dimensionnement du PLU en habitat permanent	■ Unité Touristique Nouvelle (UTN) structurante

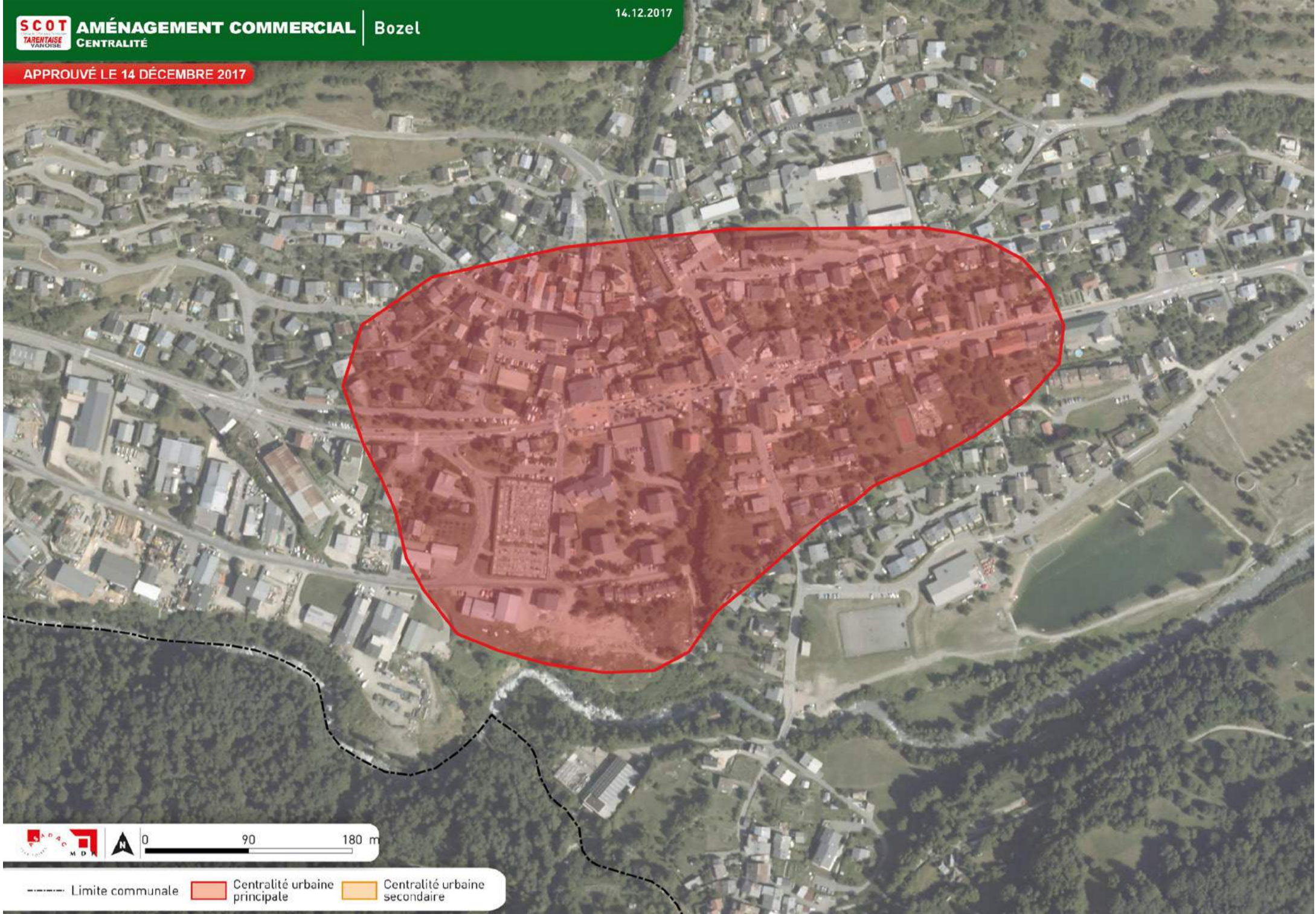


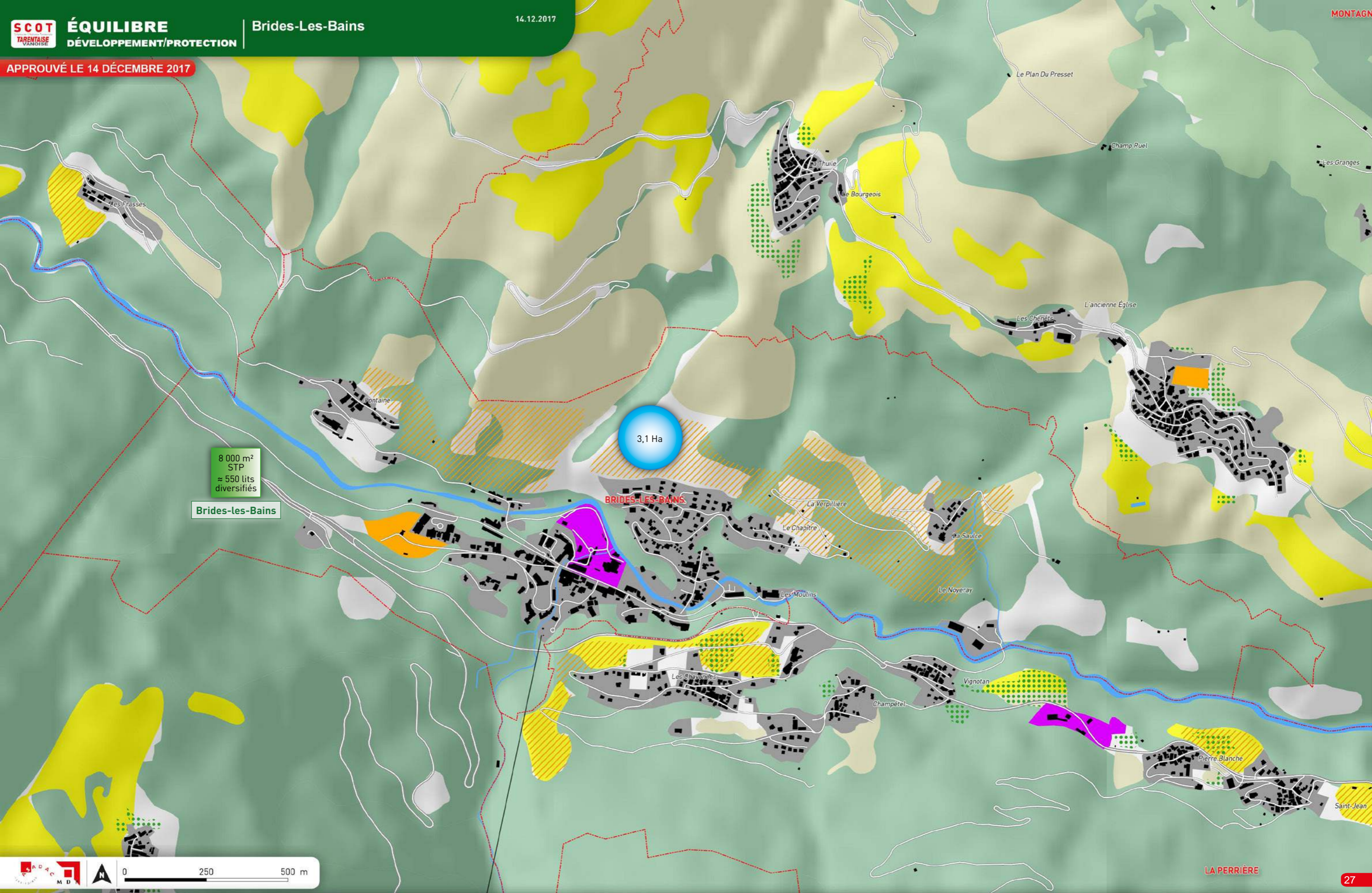
APPROUVÉ LE 14 DÉCEMBRE 2017



<p>--- Limite communale</p> <p>■ Espace bâti ou équipement de loisirs</p> <p><b>Trame VERTE</b></p> <p>■ Réservoirs de biodiversité</p> <p>■ Pelouses sèches</p> <p>■ Natura 2000</p> <p>■ ZNIEFF 1</p> <p>■ Réserves naturelles, sites classés écologiques, Forêts de protection, îlots de sénescence, site du CEN73 à gestion conservatoire</p> <p>■ Corridor écologique</p> <p>■ Coeur du Parc National de la Vanoise</p>	<p><b>Trame BLEUE</b></p> <p>■ Réservoirs de biodiversité</p> <p>■ Zone humide</p> <p>■ Plan d'eau</p> <p>— Cours d'eau permanent</p> <p>--- Cours d'eau intermittent</p> <p>●●● Cours d'eau de catégorie 1</p> <p>●●● Cours d'eau de catégorie 2</p> <p>■ Espace contribuant au bon état des cours d'eau Forêts alluviales</p>
--	---

APPROUVÉ LE 14 DÉCEMBRE 2017





8 000 m<sup>2</sup>  
 STP  
 ≈ 550 lits  
 diversifiés

Brides-Les-Bains

3,1 Ha

BRIDES-LES-BAINS



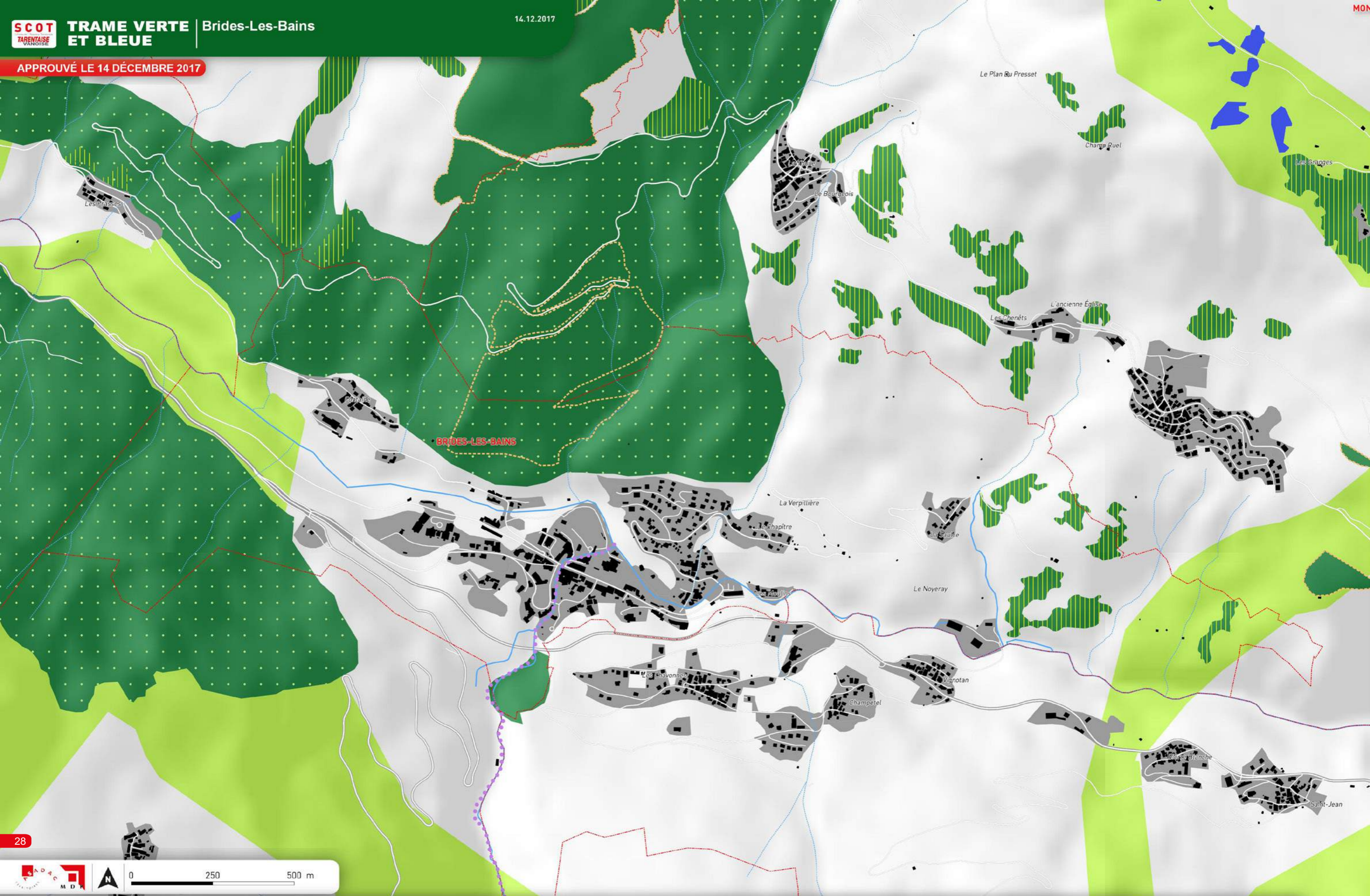
- Limite communale
- Remontée mécanique
- +++ Voie ferrée
- Zone d'activités existante
- Espace boisé
- Espace bâti
- Équipement sportif et de loisir, golf et camping
- Domaine skiable accessible gravitairement

- ESPACES à PROTÉGER**
- Espace agricole stratégique
  - Espace agricole important
  - Alpage
  - Site naturel emblématique
  - Espace paysager

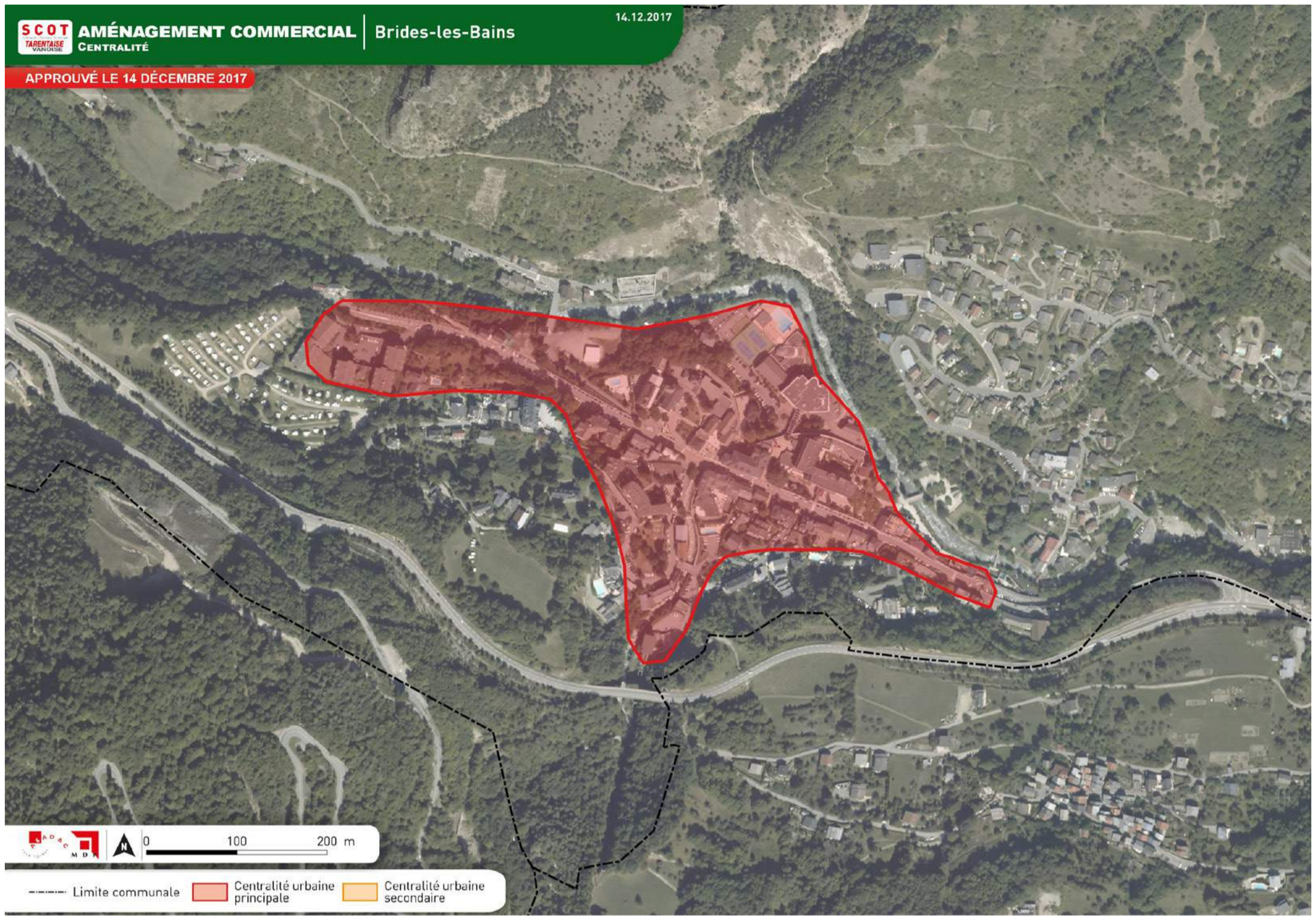
- Route «vitrine paysagère»
- Front bâti et paysager
- Micro paysage patrimonial Vignes et vergers
- Hameau patrimonial

- ESPACES de DEVELOPPEMENT URBAIN**
- Entrée urbaine à requalifier
  - Zone d'activités à développer
  - Dimensionnement du PLU en habitat permanent (x Ha)

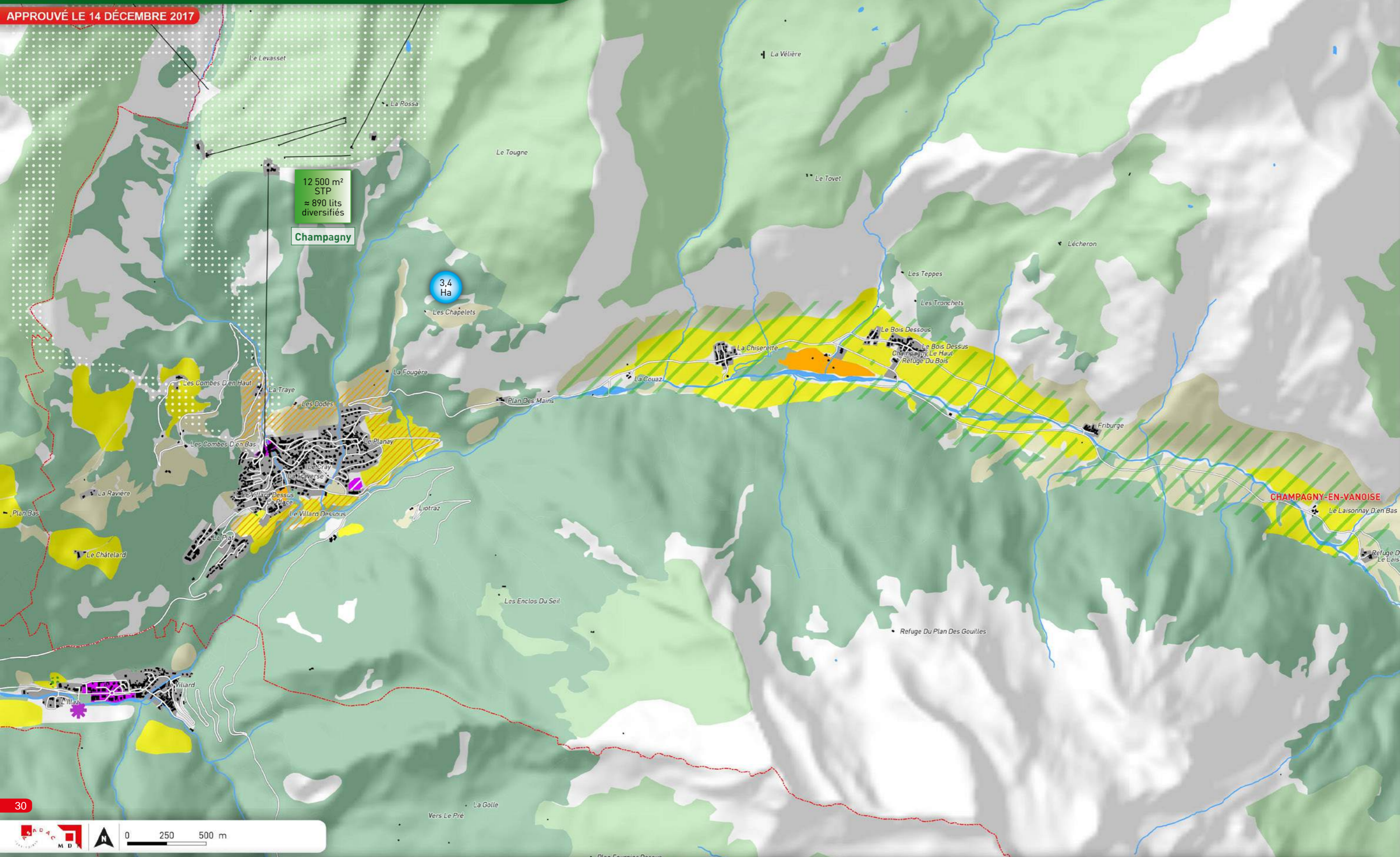
- Dimensionnement des capacités immobilières touristiques (x m<sup>2</sup> STP)
- Unité Touristique Nouvelle (UTN) structurante



APPROUVÉ LE 14 DÉCEMBRE 2017



APPROUVÉ LE 14 DÉCEMBRE 2017



12 500 m<sup>2</sup>  
STP  
≈ 890 lits  
diversifiés

Champagny

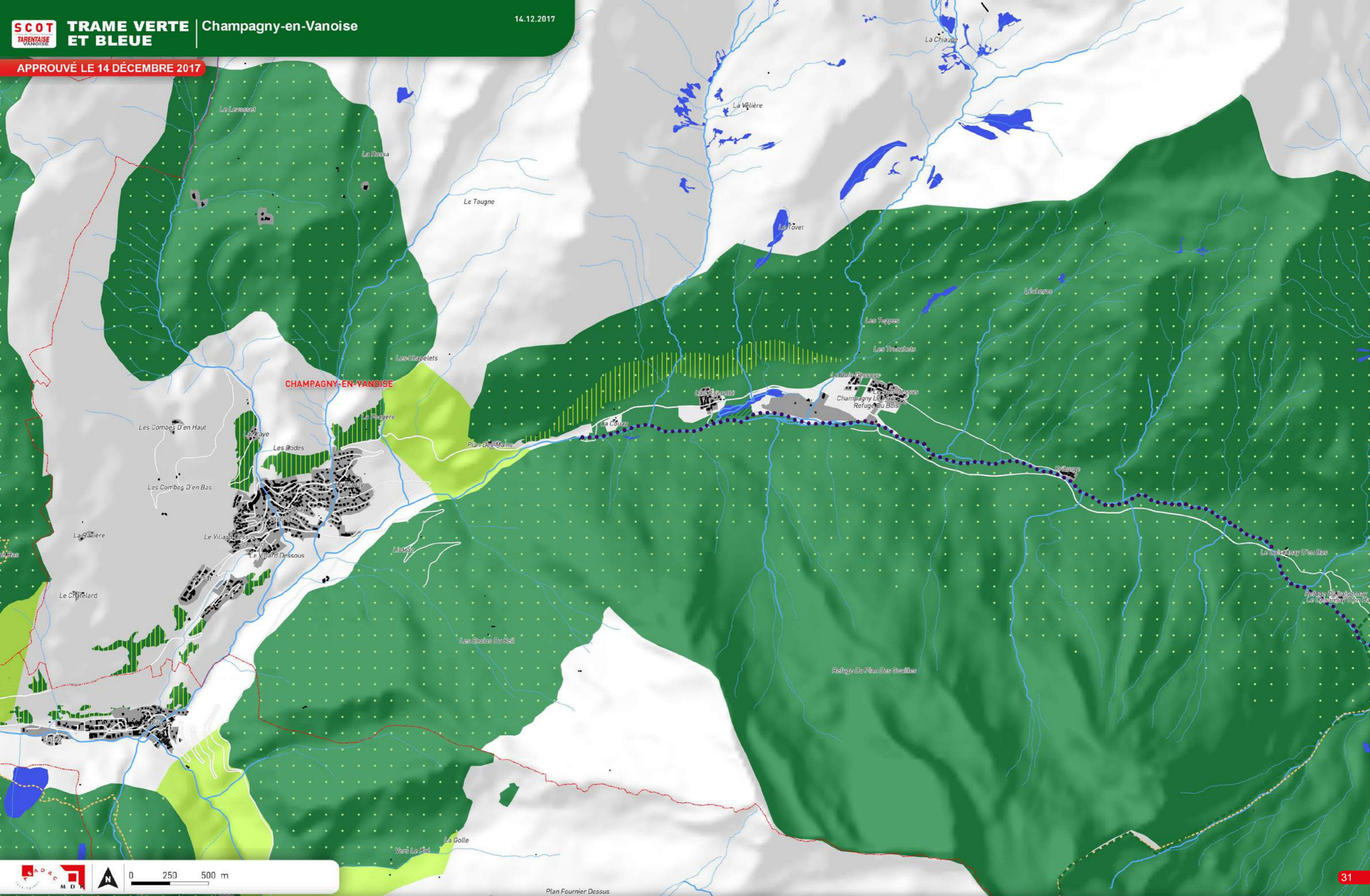
3,4  
Ha

30



<ul style="list-style-type: none"> <li>--- Limite communale</li> <li>Zone d'activités existante</li> <li>Équipement sportif et de loisir, golf et camping</li> </ul>	<ul style="list-style-type: none"> <li>Remontée mécanique</li> <li>Espace boisé</li> <li>Espace bâti</li> </ul>	<ul style="list-style-type: none"> <li>+++ Voie ferrée</li> <li>Domaine skiable accessible gravitairement</li> </ul>	<p><b>ESPACES à PROTÉGER</b></p> <ul style="list-style-type: none"> <li>Espace agricole stratégique</li> <li>Espace agricole important</li> </ul>	<ul style="list-style-type: none"> <li>Alpage</li> <li>Site naturel emblématique</li> <li>Espace paysager</li> </ul>	<ul style="list-style-type: none"> <li>Route «vitrine paysagère»</li> <li>Front bâti et paysager</li> <li>Micro paysage patrimonial Vignes et vergers</li> </ul>	<ul style="list-style-type: none"> <li>Hameau patrimonial</li> </ul>	<p><b>ESPACES de DEVELOPPEMENT URBAIN</b></p> <ul style="list-style-type: none"> <li>Entrée urbaine à requalifier</li> <li>Zone d'activités à développer</li> </ul>	<ul style="list-style-type: none"> <li>Dimensionnement des capacités immobilières touristique (x m<sup>2</sup> STP)</li> <li>Unité Touristique Nouvelle (UTN) structurante</li> </ul>	<ul style="list-style-type: none"> <li>Dimensionnement du PLU en habitat permanent (x Ha)</li> </ul>
--	---	--	---	--	--	--	---	---	--

APPROUVÉ LE 14 DÉCEMBRE 2017



<ul style="list-style-type: none"> <li>--- Limite communale</li> <li>■ Espace bâti ou équipement de loisirs</li> </ul>	<p><b>Trame VERTE</b></p> <ul style="list-style-type: none"> <li>■ Réservoirs de biodiversité                     <ul style="list-style-type: none"> <li>■ Pelouses sèches</li> <li>■ Natura 2000</li> <li>■ ZNIEFF 1</li> </ul> </li> <li>■ Réserves naturelles, sites classés écologiques, Forêts de protection, îlots de sénescence, site du CEN73 à gestion conservatoire</li> </ul>	<ul style="list-style-type: none"> <li>■ Corridor écologique</li> <li>--- Coeur du Parc National de la Vanoise</li> </ul>	<p><b>Trame BLEUE</b></p> <ul style="list-style-type: none"> <li>■ Réservoirs de biodiversité                     <ul style="list-style-type: none"> <li>■ Zone humide</li> <li>■ Plan d'eau</li> </ul> </li> <li>--- Cours d'eau permanent</li> <li>--- Cours d'eau intermittent</li> </ul>	<ul style="list-style-type: none"> <li>●●● Cours d'eau de catégorie 1</li> <li>●●● Cours d'eau de catégorie 2</li> <li>■ Espace contribuant au bon état des cours d'eau Forêts alluviales</li> </ul>
--	--	---	--	--


APPROUVÉ LE 14 DÉCEMBRE 2017



--- Limite communale	— Remontée mécanique	+++ Voie ferrée	■ Espace boisé	■ Espace bâti	■ Équipement sportif et de loisir, golf et camping	■ Zone d'activités existante	■ Domaine skiable accessible gravitairement
<b>ESPACES à PROTÉGER</b>	■ Alpage	■ Route «vitrine paysagère»	■ Hameau patrimonial	<b>ESPACES de DEVELOPPEMENT URBAIN</b>	■ Entrée urbaine à requalifier	■ Dimensionnement des capacités immobilières touristique	■ Unité Touristique Nouvelle (UTN) structurante
■ Espace agricole stratégique	■ Site naturel emblématique	— Front bâti et paysager	■	■ Zone d'activités à développer	■ Dimensionnement du PLU en habitat permanent	■	■
■ Espace agricole important	■ Espace paysager	■ Micro paysage patrimonial Vignes et vergers	■	■	■	■	■

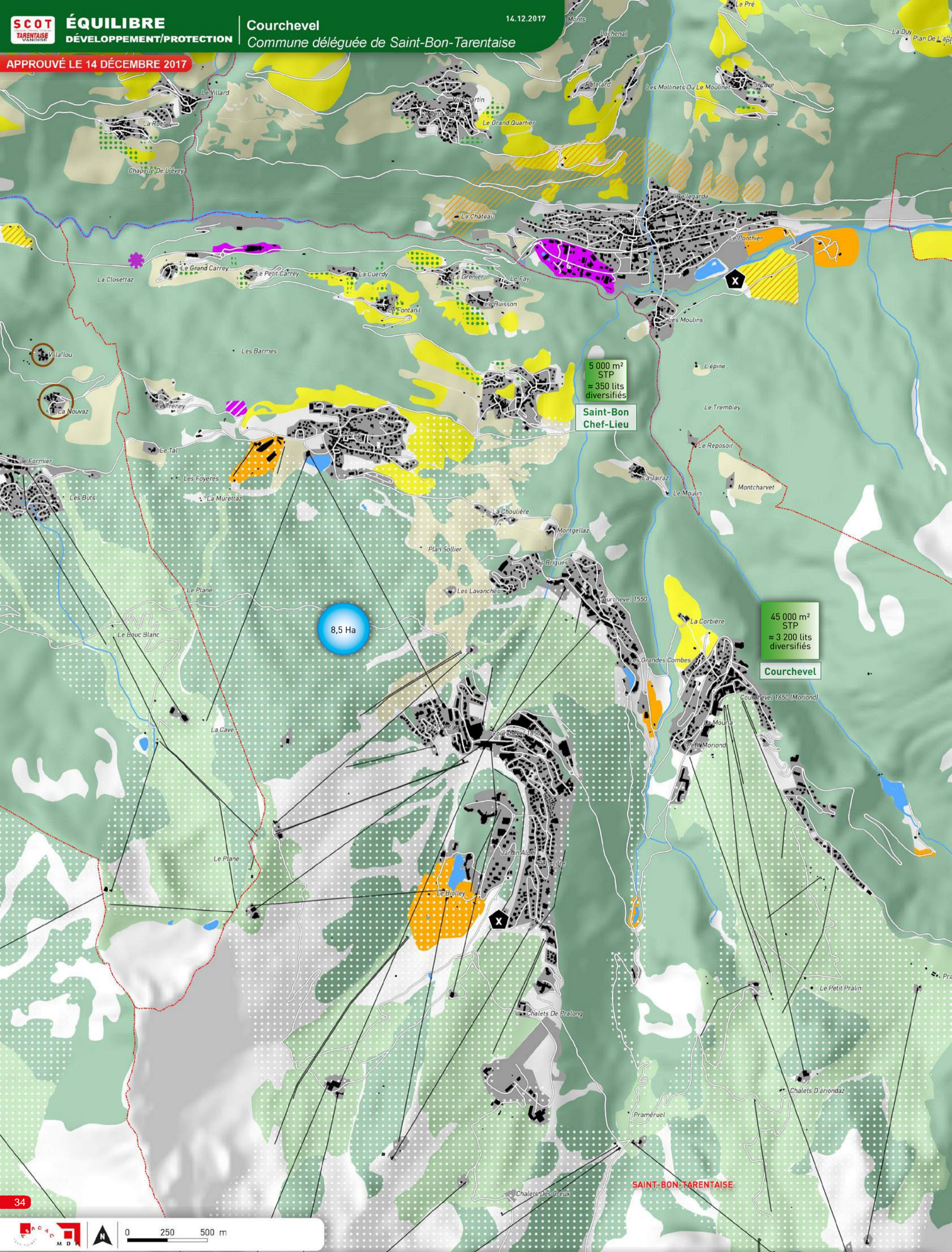


APPROUVÉ LE 14 DÉCEMBRE 2017

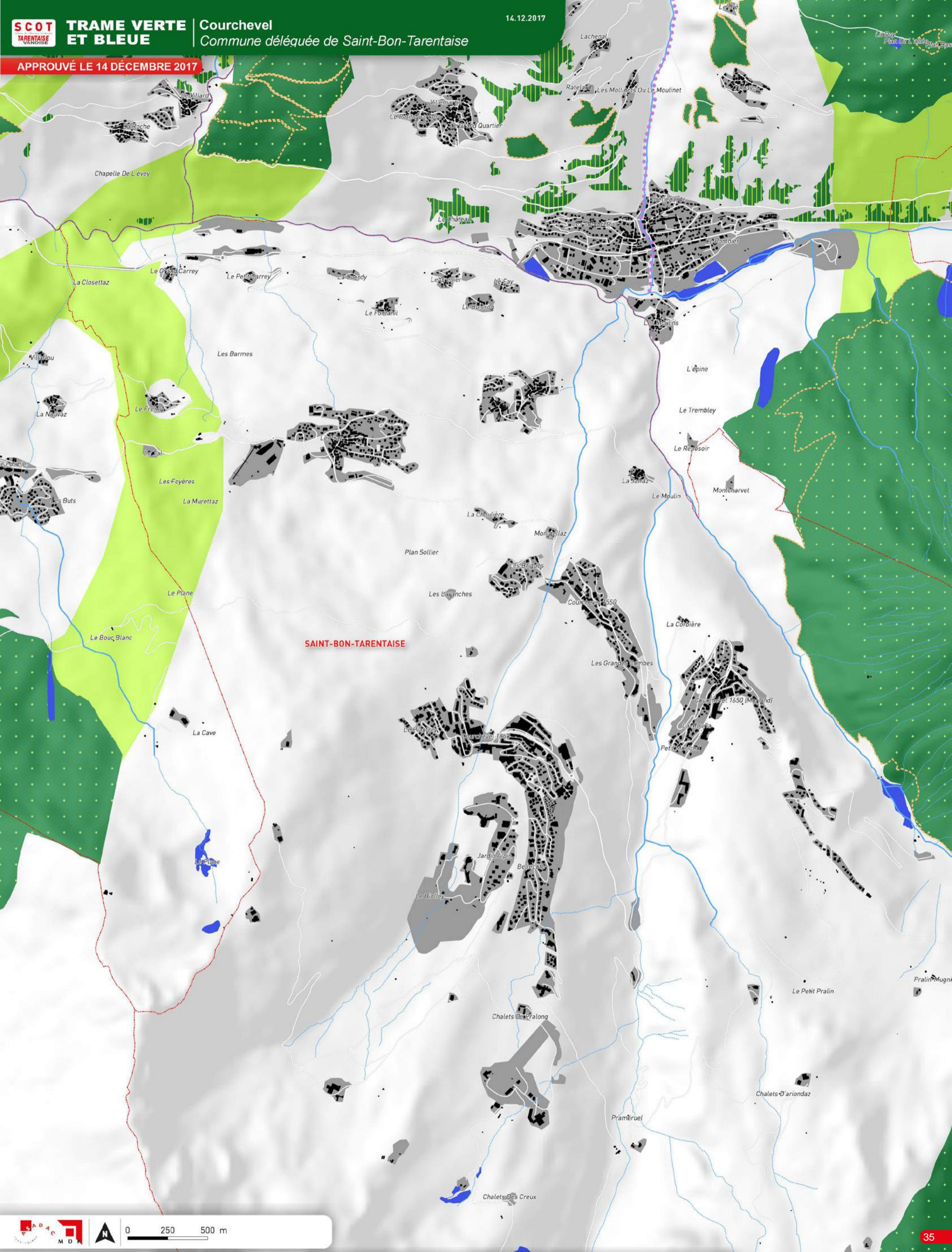


<p>--- Limite communale</p> <p>■ Espace bâti ou équipement de loisirs</p> <p><b>Trame VERTE</b></p> <p><b>Trame BLEUE</b></p>	<p><b>Réservoirs de biodiversité</b></p> <p>■ Pelouses sèches</p> <p>■ Natura 2000</p> <p>■ ZNIEFF 1</p> <p>■ Zone humide</p> <p>■ Plan d'eau</p>	<p><b>Réserves naturelles, sites classés écologiques, Forêts de protection, îlots de sénescence, site du CEN73 à gestion conservatoire</b></p> <p>■ Cours d'eau permanent</p> <p>--- Cours d'eau intermittent</p>	<p>●●● Cours d'eau de catégorie 1</p> <p>●●● Cours d'eau de catégorie 2</p>	<p>■ Corridor écologique</p> <p>■ Espace contribuant au bon état des cours d'eau Forêts alluviales</p>	<p>--- Coeur du Parc National de la Vanoise</p>
---	---	---	---	--	---

APPROUVÉ LE 14 DÉCEMBRE 2017

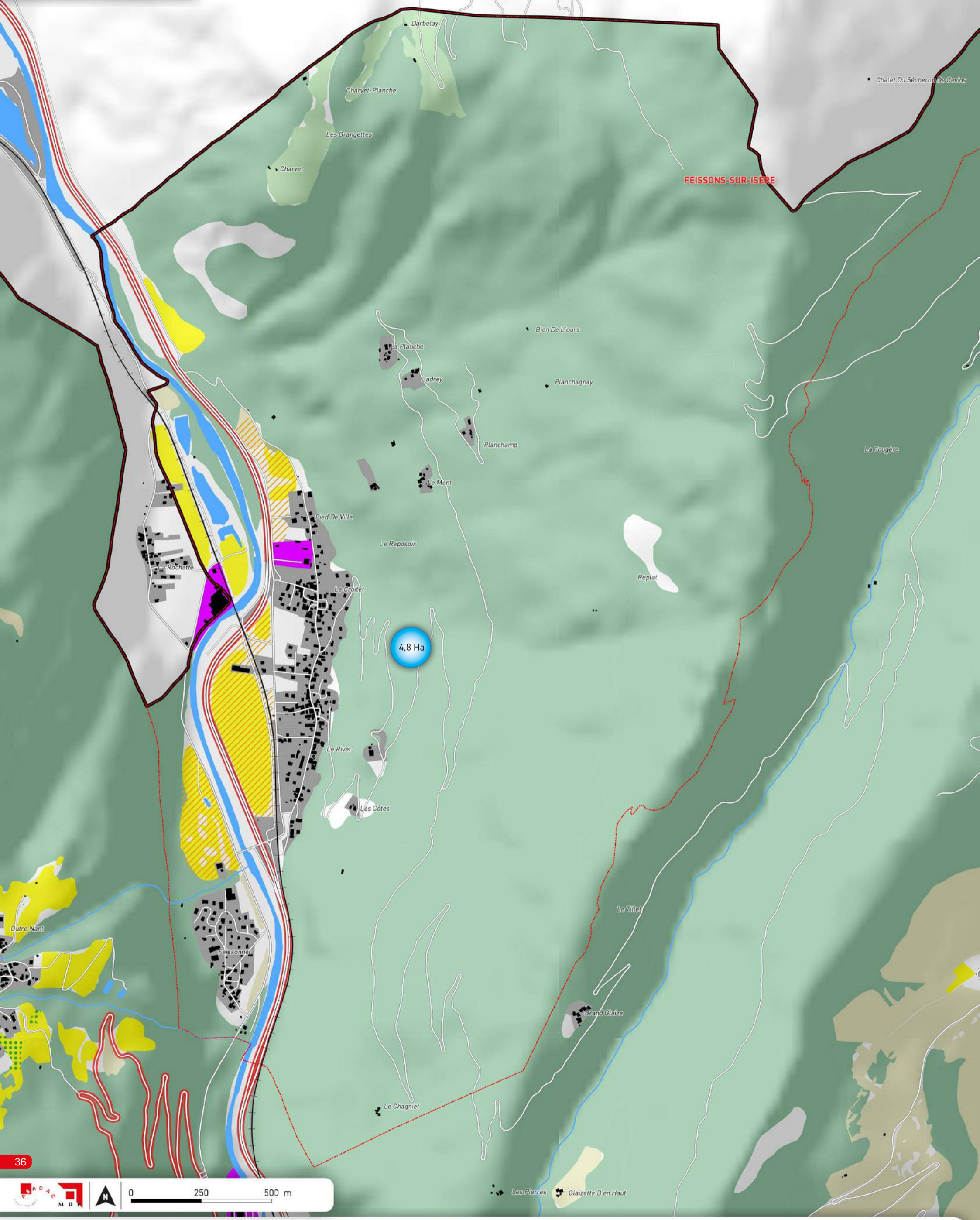


--- Limite communale	— Remontée mécanique	+++ Voie ferrée	■ Espace boisé	■ Espace bâti	■ Équipement sportif et de loisir, golf et camping	■ Zone d'activités existante	●●●● Domaine skiable accessible gravitairement
<b>ESPACES à PROTÉGER</b>	■ Alpage	— Route «vitrine paysagère»	■ Espace agricole stratégique	— Front bâti et paysager	<b>ESPACES de DEVELOPPEMENT URBAIN</b>	■ Entrée urbaine à requalifier	■ Dimensionnement des capacités immobilières touristique
■ Espace agricole important	■ Site naturel emblématique	— Micro paysage patrimonial Vignes et vergers	■ Espace paysager	■ Hameau patrimonial	■ Zone d'activités à développer	● (x Ha) Dimensionnement du PLU en habitat permanent	■ Unité Touristique Nouvelle (UTN) structurante




- |   |   |
|---|---|
| <p>--- Limite communale</p> <p>■ Espace bâti ou équipement de loisirs</p> <p><b>Trame VERTE</b></p> <p>■ Pelouses sèches</p> <p>■ Natura 2000</p> <p>■ ZNIEFF 1</p> <p>■ Réserves naturelles, sites classés écologiques, Forêts de protection, îlots de sénescence, site du CEN73 à gestion conservatoire</p> <p>■ Corridor écologique</p> <p>■ Cœur du Parc National de la Vanoise</p> | <p><b>Trame BLEUE</b></p> <p>■ Zone humide</p> <p>■ Plan d'eau</p> <p>— Cours d'eau permanent</p> <p>--- Cours d'eau intermittent</p> <p>●●● Cours d'eau de catégorie 1</p> <p>●●● Cours d'eau de catégorie 2</p> <p>■ Espace contribuant au bon état des cours d'eau Forêts alluviales</p> |
|---|---|

APPROUVÉ LE 14 DÉCEMBRE 2017

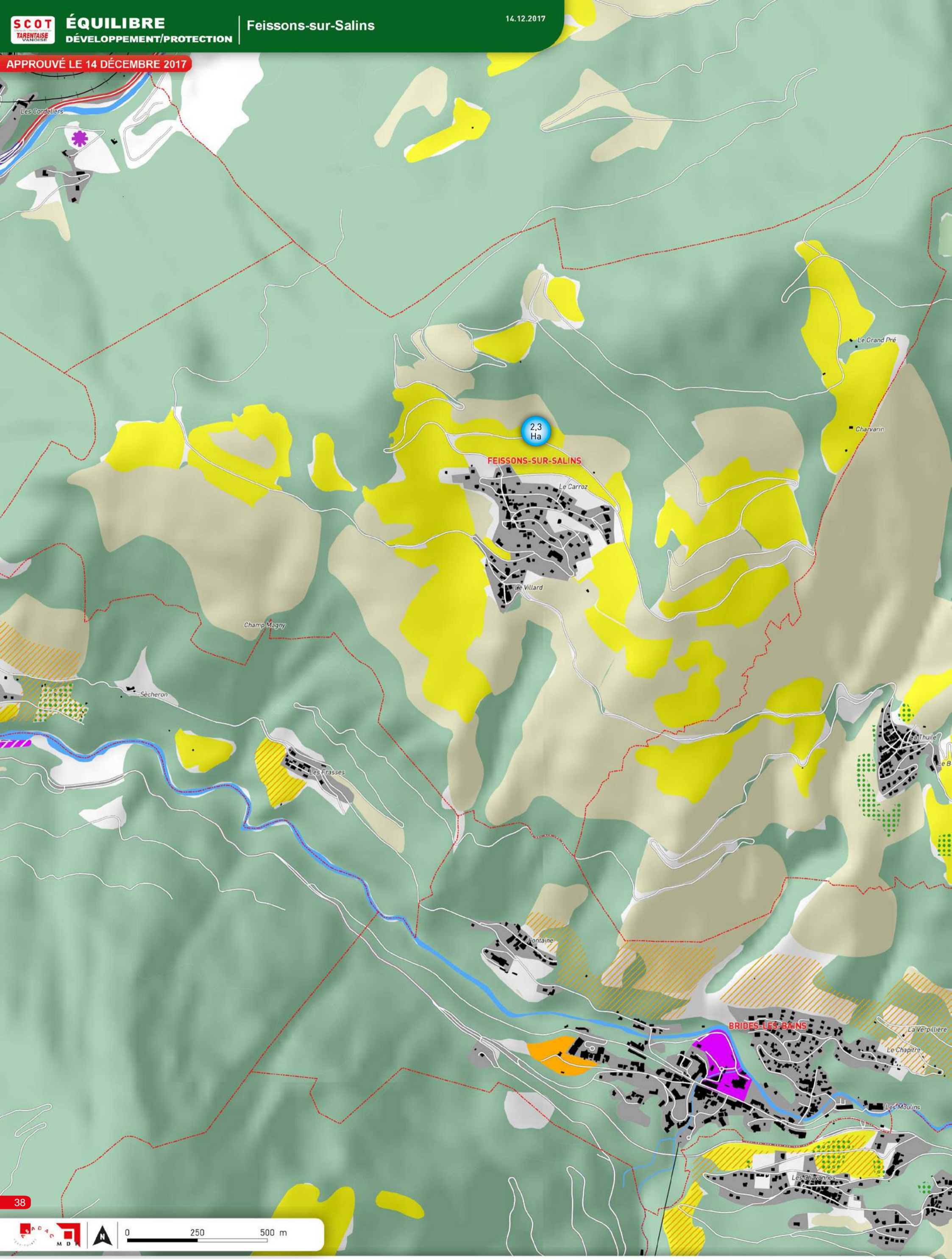


Limite communale	Remontée mécanique	Voie ferrée	Espace boisé	Espace bâti	Équipement sportif et de loisir, golf et camping	Zone d'activités existante	Domaine skiable accessible gravitairement
<b>ESPACES à PROTÉGER</b>	Alpage	Route « vitrine paysagère »	Site naturel emblématique	Hameau patrimonial	<b>ESPACES de DEVELOPPEMENT URBAIN</b>	Entrée urbaine à requalifier	Dimensionnement des capacités immobilières touristique
Espace agricole stratégique	Espace paysager	Front bâti et paysager	Micro paysage patrimonial Vignes et vergers	Zone d'activités à développer	Dimensionnement du PLU en habitat permanent	Unité Touristique Nouvelle (UTN) structurante	
Espace agricole important							

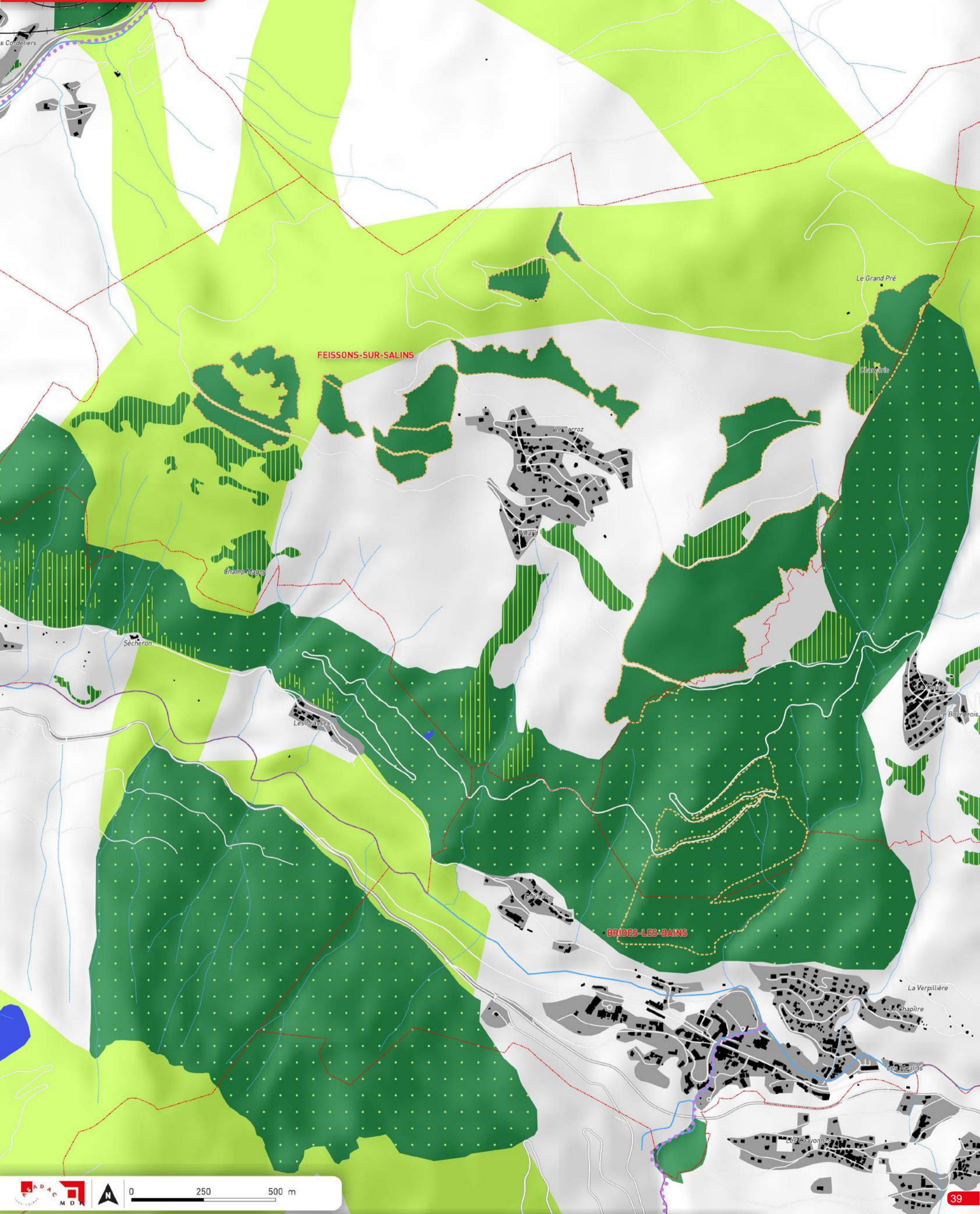


<p>--- Limite communale</p> <p>■ Espace bâti ou équipement de loisirs</p> <p><b>Trame VERTE</b></p> <p>■ Pelouses sèches</p> <p>■ Natura 2000</p> <p>■ ZNIEFF 1</p> <p>■ Réserves naturelles, sites classés écologiques, Forêts de protection, îlots de sénescence, site du CEN73 à gestion conservatoire</p> <p>■ Corridor écologique</p> <p>■ Cœur du Parc National de la Vanoise</p>	<p><b>Trame BLEUE</b></p> <p>■ Réservoirs de biodiversité</p> <p>■ Zone humide</p> <p>■ Plan d'eau</p> <p>— Cours d'eau permanent</p> <p>--- Cours d'eau intermittent</p> <p>●●● Cours d'eau de catégorie 1</p> <p>●●● Cours d'eau de catégorie 2</p> <p>■ Espace contribuant au bon état des cours d'eau Forêts alluviales</p>
---	---

APPROUVÉ LE 14 DÉCEMBRE 2017

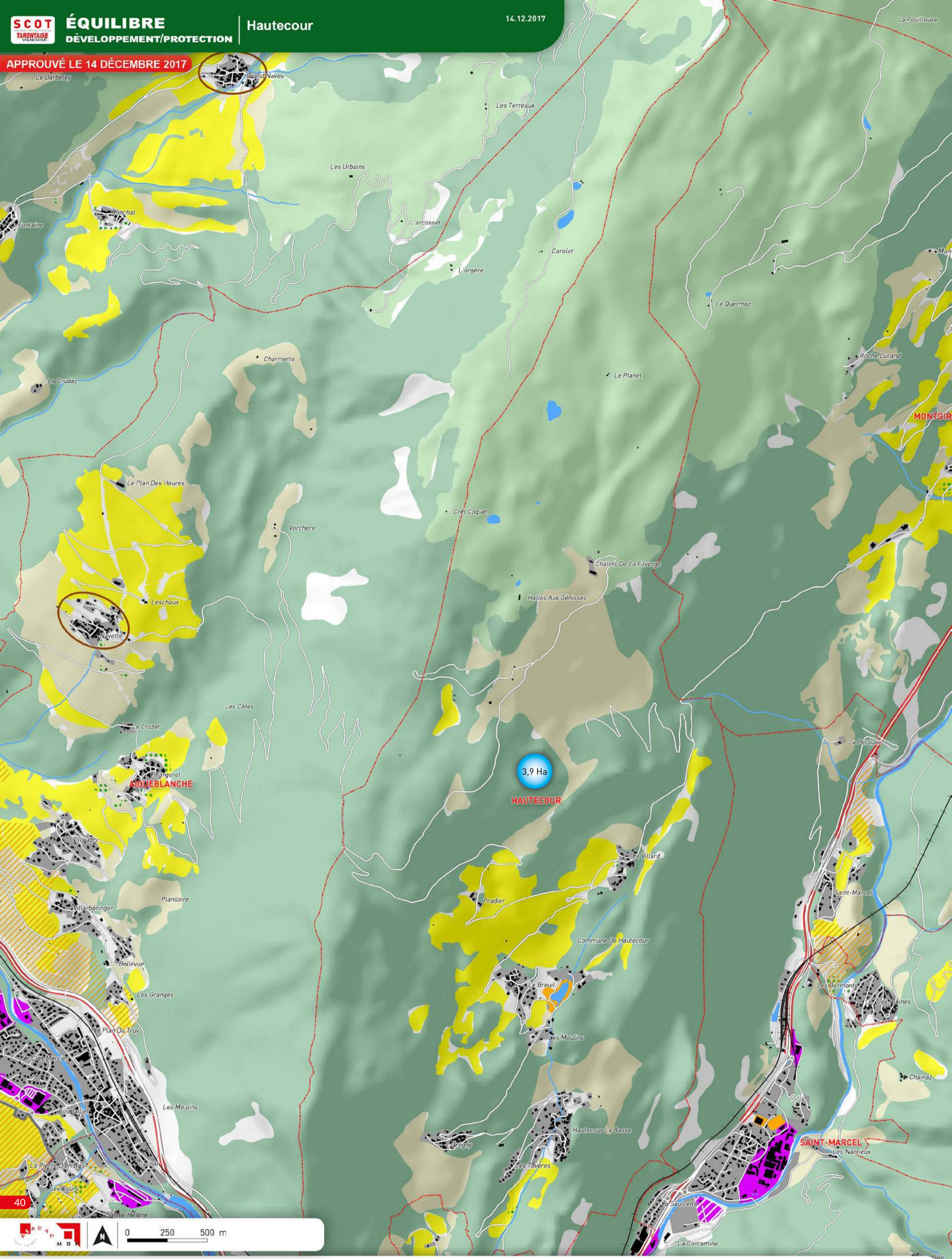


--- Limite communale	— Remontée mécanique	+++ Voie ferrée	■ Espace boisé	■ Espace bâti	■ Équipement sportif et de loisir, golf et camping	■ Zone d'activités existante	●●●●● Domaine skiable accessible gravitairement
<b>ESPACES à PROTÉGER</b>	■ Alpage	— Route «vitrine paysagère»	■ Hameau patrimonial	<b>ESPACES de DEVELOPPEMENT URBAIN</b>	■ Entrée urbaine à requalifier	■ Dimensionnement des capacités immobilières touristique (x m <sup>2</sup> STP)	■ Unité Touristique Nouvelle (UTN) structurante
■ Espace agricole stratégique	■ Site naturel emblématique	— Front bâti et paysager	■ Micro paysage patrimonial Vignes et vergers	■ Zone d'activités à développer	● Dimensionnement du PLU en habitat permanent (x Ha)		
■ Espace agricole important	■ Espace paysager						



<p>--- Limite communale</p> <p>■ Espace bâti ou équipement de loisirs</p> <p><b>Trame BLEUE</b></p> <p>■ Zone humide</p> <p>■ Plan d'eau</p>	<p><b>Trame VERTE</b></p> <p><b>Réservoirs de biodiversité</b></p> <p>■ Pelouses sèches</p> <p>■ Natura 2000</p> <p>■ ZNIEFF 1</p> <p>■ Cours d'eau permanent</p> <p>--- Cours d'eau intermittent</p>	<p>■ Réserves naturelles, sites classés écologiques, Forêts de protection, îlots de sénescence, site du CEN73 à gestion conservatoire</p> <p>■ Cours d'eau de catégorie 1</p> <p>■ Cours d'eau de catégorie 2</p>	<p>■ Corridor écologique</p> <p>■ Espace contribuant au bon état des cours d'eau Forêts alluviales</p>	<p>--- Coeur du Parc National de la Vanoise</p>
--	---	---	--	---

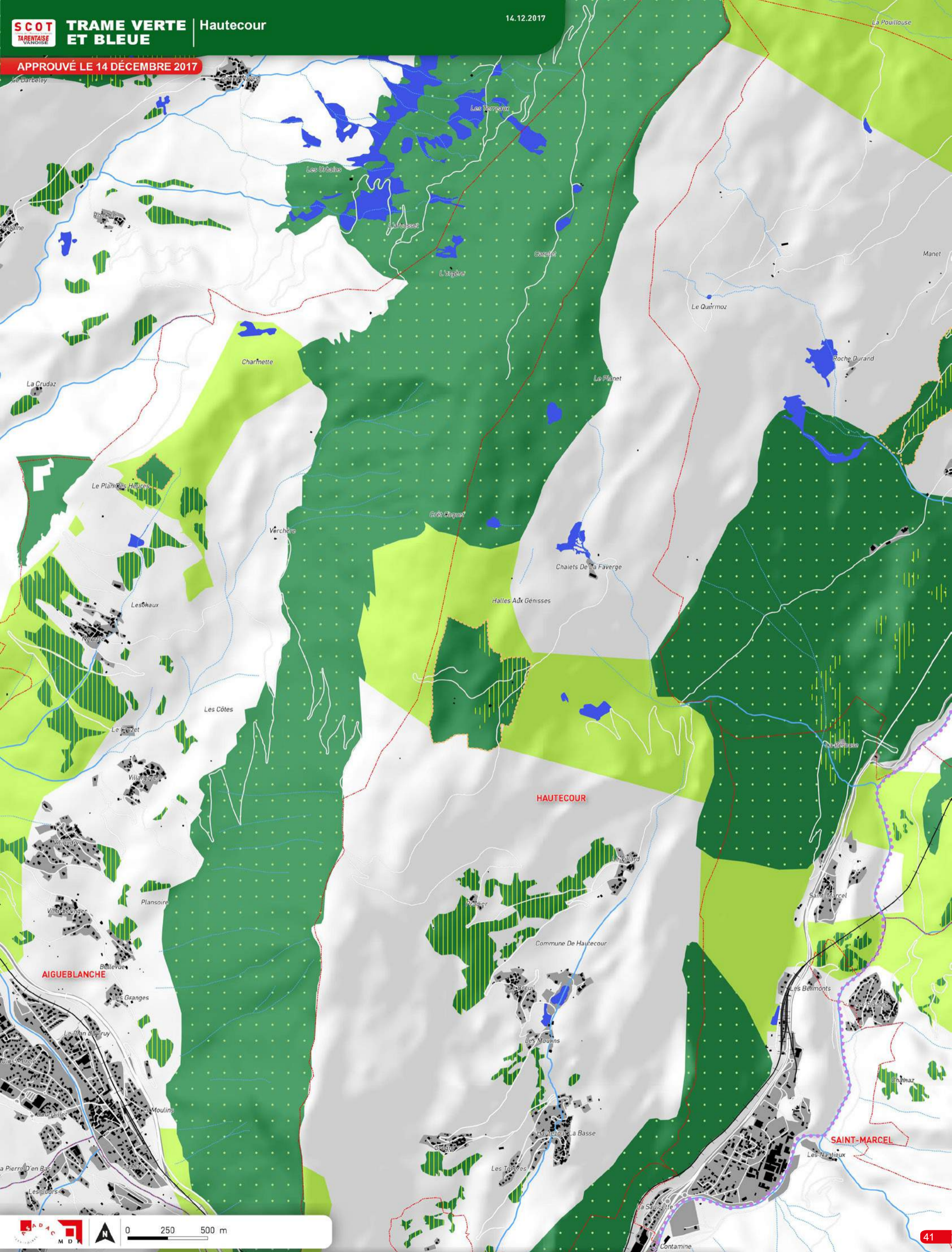
APPROUVÉ LE 14 DÉCEMBRE 2017



--- Limite communale	— Remontée mécanique	+++ Voie ferrée	■ Espace boisé	■ Espace bâti	■ Équipement sportif et de loisir, golf et camping	■ Zone d'activités existante	●●●●● Domaine skiable accessible gravitamment
<b>ESPACES à PROTÉGER</b>	■ Alpage	■ Route «vitrine paysagère»	■ Site naturel emblématique	■ Front bâti et paysager	■ Hameau patrimonial	<b>ESPACES de DEVELOPPEMENT URBAIN</b>	■ Dimensionnement des capacités immobilières touristique (x m <sup>2</sup> STP)
■ Espace agricole stratégique	■ Espace paysager	■ Micro paysage patrimonial Vignes et vergers	■ Hameau patrimonial	■ Entrée urbaine à requalifier	■ Zone d'activités à développer	● (x Ha) Dimensionnement du PLU en habitat permanent	■ Unité Touristique Nouvelle (UTN) structurante
■ Espace agricole important							

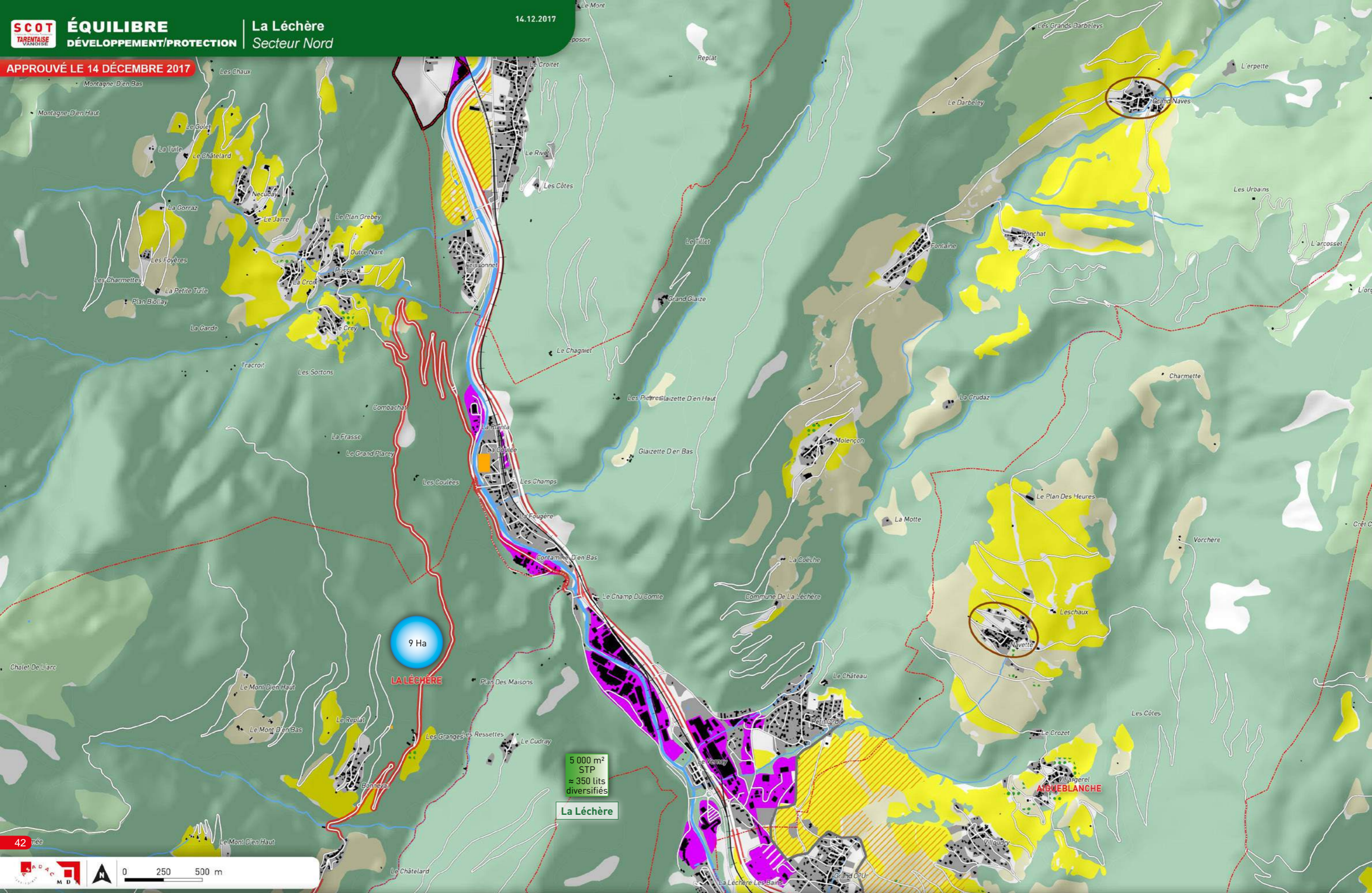


APPROUVÉ LE 14 DÉCEMBRE 2017



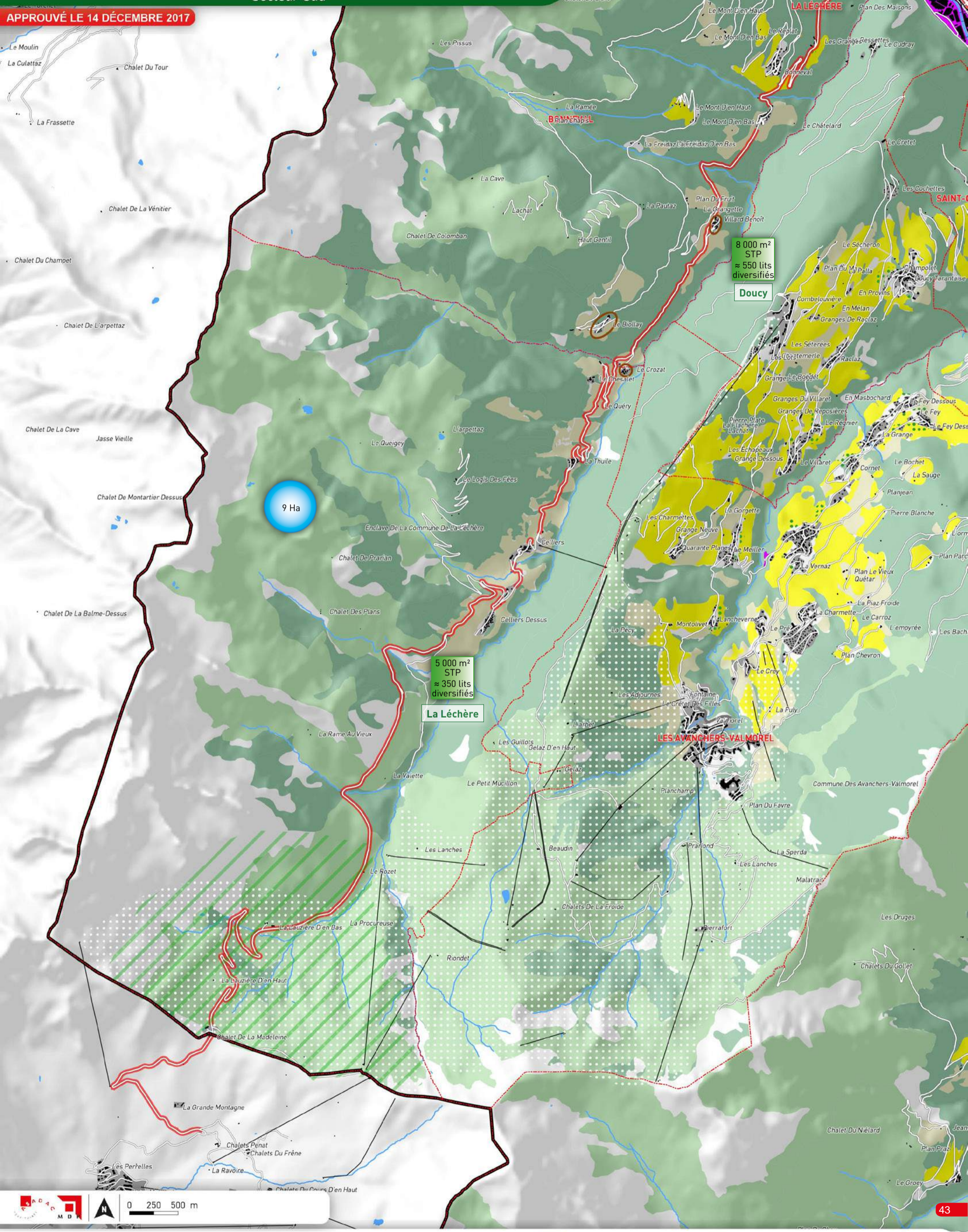
<p>--- Limite communale</p> <p>■ Espace bâti ou équipement de loisirs</p> <p><b>Trame VERTE</b></p> <p>■ Réservoirs de biodiversité</p> <p>■ Pelouses sèches</p> <p>■ Natura 2000</p> <p>■ ZNIEFF 1</p> <p>■ Réserves naturelles, sites classés écologiques, Forêts de protection, îlots de sénescence, site du CEN73 à gestion conservatoire</p> <p>■ Corridor écologique</p> <p>■ Cœur du Parc National de la Vanoise</p>	<p><b>Trame BLEUE</b></p> <p>■ Réservoirs de biodiversité</p> <p>■ Zone humide</p> <p>■ Plan d'eau</p> <p>— Cours d'eau permanent</p> <p>--- Cours d'eau intermittent</p> <p>●●● Cours d'eau de catégorie 1</p> <p>●●● Cours d'eau de catégorie 2</p> <p>■ Espace contribuant au bon état des cours d'eau Forêts alluviales</p>
---	---

APPROUVÉ LE 14 DÉCEMBRE 2017



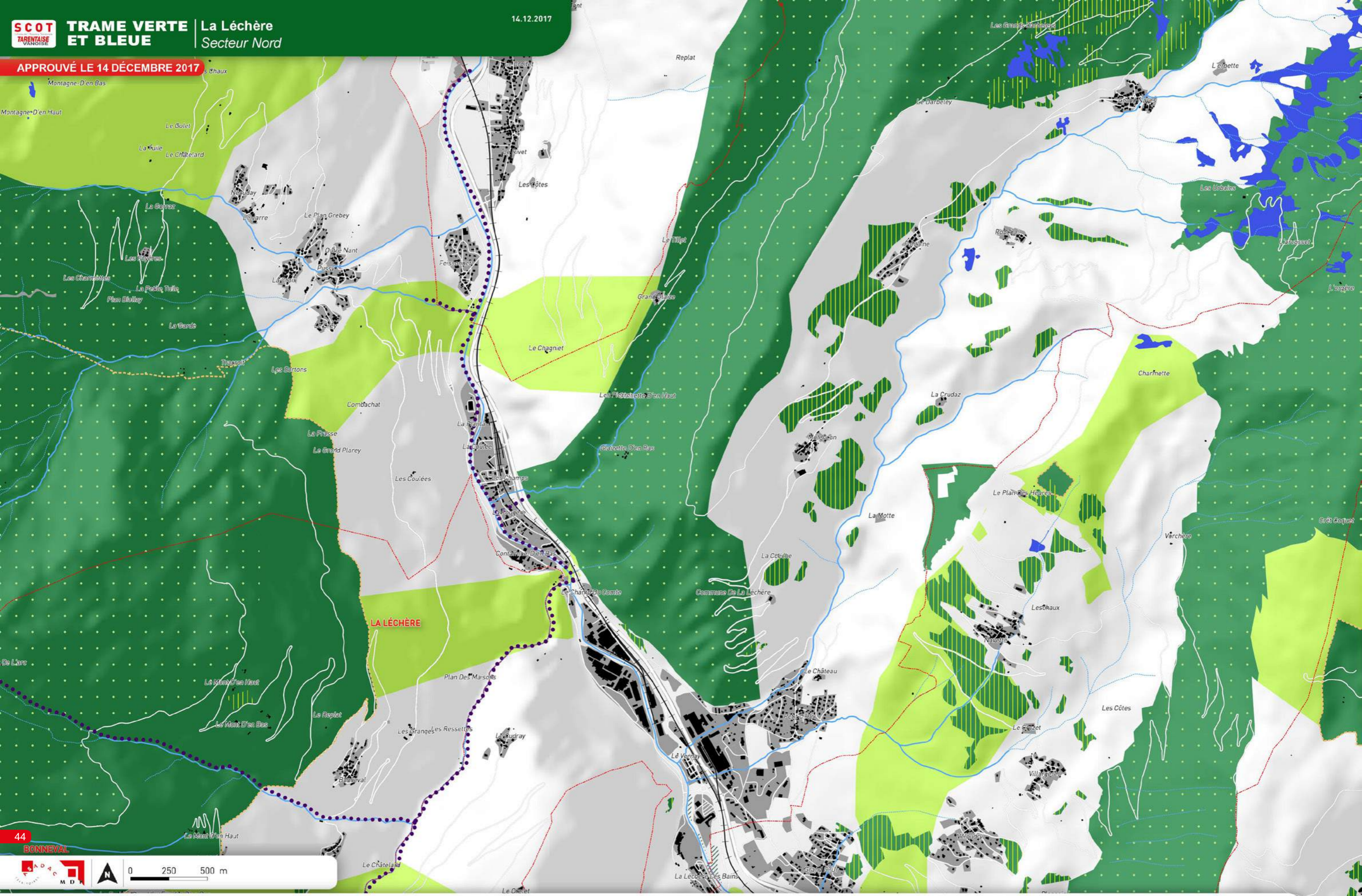
<ul style="list-style-type: none"> <li> Limite communale</li> <li> Remontée mécanique</li> <li> Voie ferrée</li> <li> Zone d'activités existante</li> <li> Espace boisé</li> <li> Site naturel emblématique</li> <li> Équipement sportif et de loisir, golf et camping</li> <li> Espace bâti</li> <li> Domaine skiable accessible gravitairement</li> <li> Espace agricole stratégique</li> <li> Espace agricole important</li> <li> Espace paysager</li> </ul>	<p><b>ESPACES à PROTÉGER</b></p> <ul style="list-style-type: none"> <li> Route «vitrine paysagère»</li> <li> Front bâti et paysager</li> <li> Hameau patrimonial</li> <li> Micro paysage patrimonial Vignes et vergers</li> </ul>	<p><b>ESPACES de DEVELOPPEMENT URBAIN</b></p> <ul style="list-style-type: none"> <li> Entrée urbaine à requalifier</li> <li> Zone d'activités à développer</li> <li> Dimensionnement du PLU en habitat permanent</li> </ul>	<ul style="list-style-type: none"> <li> Dimensionnement des capacités immobilières touristique</li> <li> Unité Touristique Nouvelle (UTN) structurante</li> </ul>
---	---	--	---

APPROUVÉ LE 14 DÉCEMBRE 2017

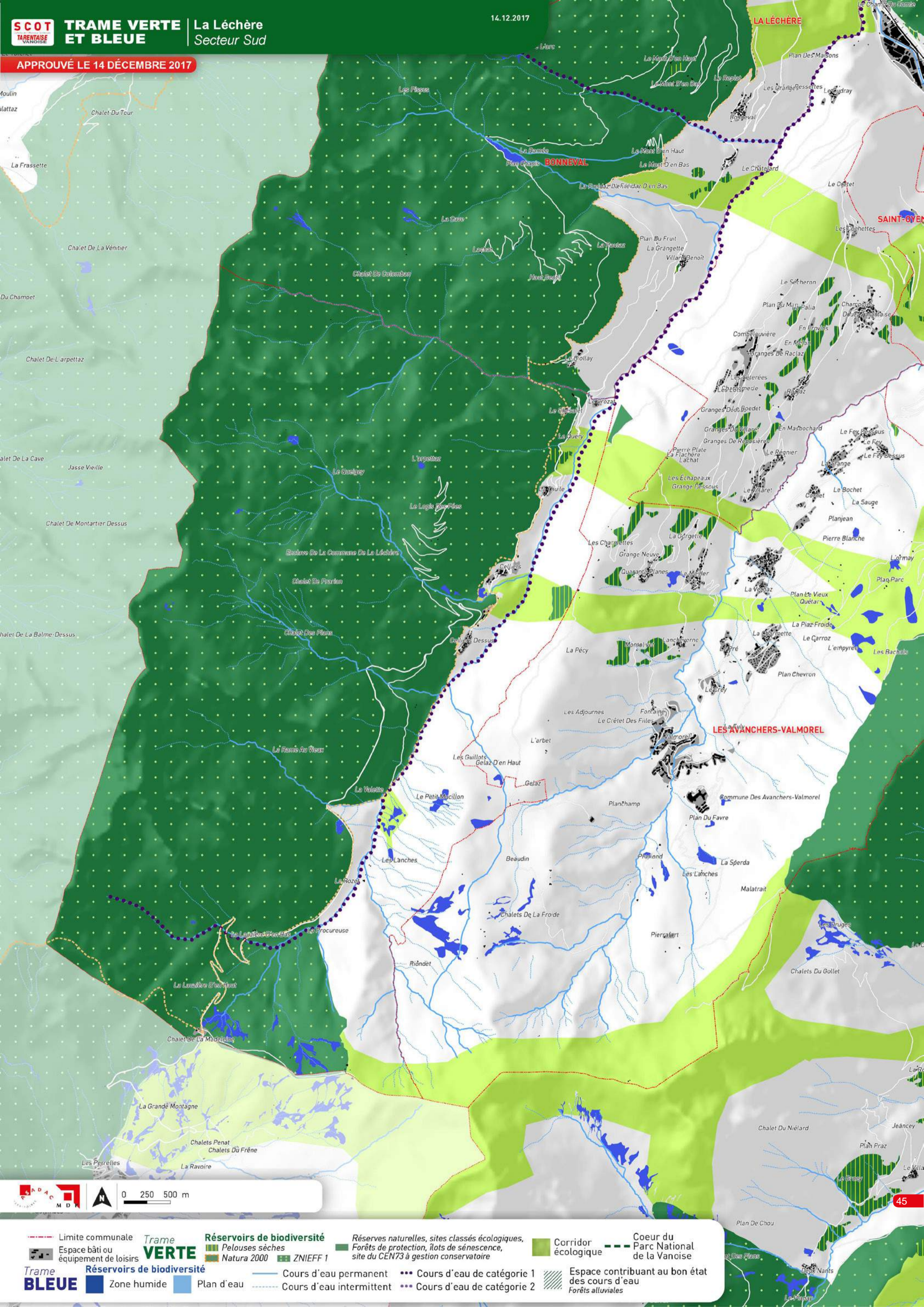


--- Limite communale	— Remontée mécanique	+++ Voie ferrée	■ Espace boisé	■ Espace bâti	■ Équipement sportif et de loisir, golf et camping	■ Zone d'activités existante	●●●●● Domaine skiable accessible gravitamment
<b>ESPACES à PROTÉGER</b>	■ Alpage	— Route «vitrine paysagère»	■ Espace agricole stratégique	■ Hameau patrimonial	<b>ESPACES de DEVELOPPEMENT URBAIN</b>	■ Entrée urbaine à requalifier	● x m <sup>2</sup> STP Dimensionnement des capacités immobilières touristique
■ Espace agricole important	■ Site naturel emblématique	— Front bâti et paysager	■ Espace paysager	■ Micro paysage patrimonial Vignes et vergers	■ Zone d'activités à développer	● x Ha Dimensionnement du PLU en habitat permanent	■ Unité Touristique Nouvelle (UTN) structurante

**APPROUVÉ LE 14 DÉCEMBRE 2017**



<ul style="list-style-type: none"> <li> Limite communale</li> <li> Espace bâti ou équipement de loisirs</li> </ul>	<p><b>Trame VERTE</b></p> <ul style="list-style-type: none"> <li> Réservoirs de biodiversité</li> <li> Pelouses sèches</li> <li> Natura 2000</li> <li> ZNIEFF 1</li> </ul>	<ul style="list-style-type: none"> <li> Réserves naturelles, sites classés écologiques, Forêts de protection, îlots de sénescence, site du CEN73 à gestion conservatoire</li> <li> Corridor écologique</li> </ul>	<ul style="list-style-type: none"> <li> Coeur du Parc National de la Vanoise</li> <li> Trame BLEUE</li> </ul>	<ul style="list-style-type: none"> <li> Réservoirs de biodiversité</li> <li> Zone humide</li> <li> Plan d'eau</li> <li> Cours d'eau permanent</li> <li> Cours d'eau intermittent</li> </ul>	<ul style="list-style-type: none"> <li> Cours d'eau de catégorie 1</li> <li> Cours d'eau de catégorie 2</li> <li> Espace contribuant au bon état des cours d'eau Forêts alluviales</li> </ul>
--	--	---	---	---	---


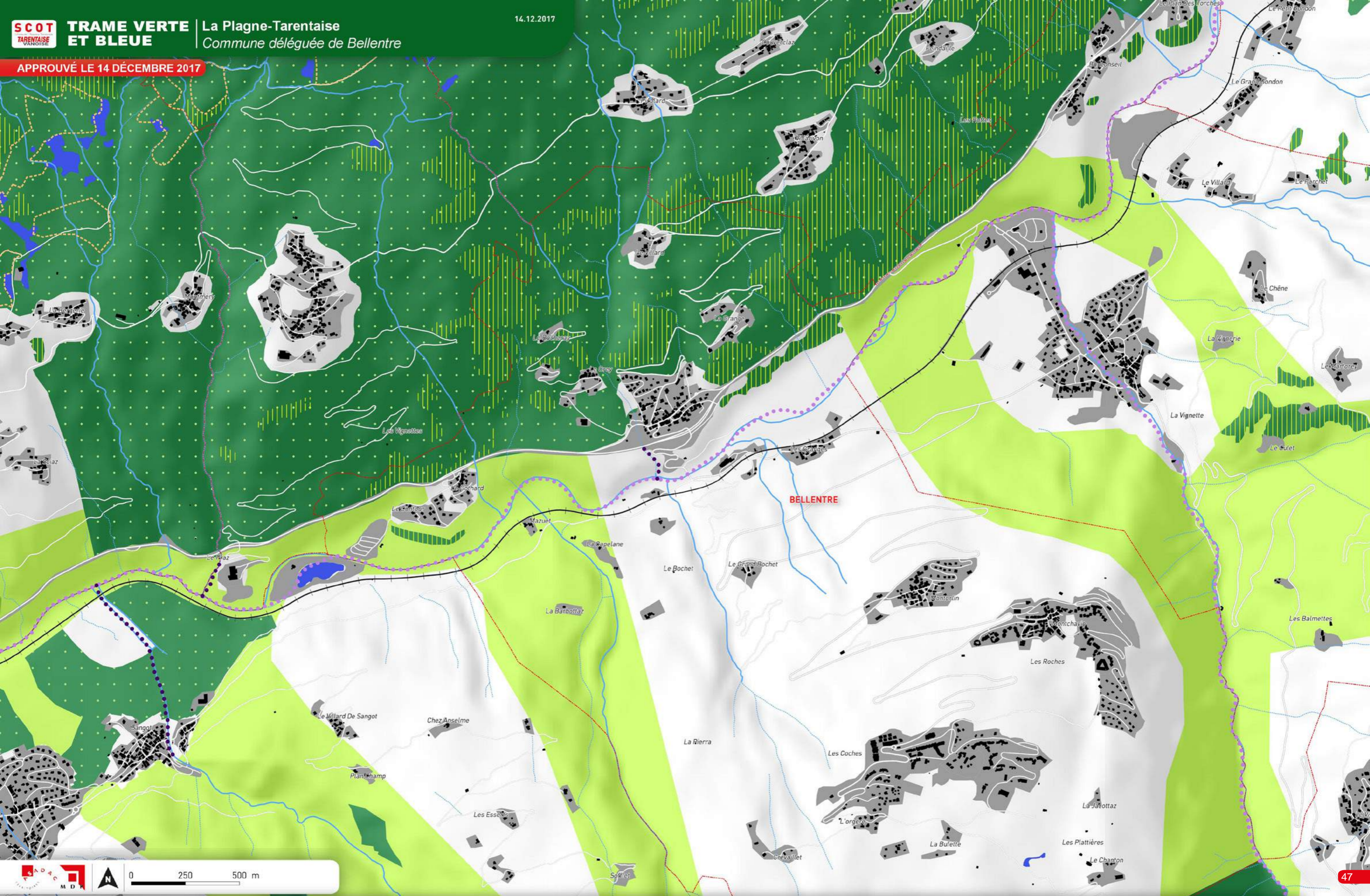


- |   |   |   |  |   |  |
|---|---|---|--|---|--|
| <p>--- Limite communale</p> <p>■ Espace bâti ou équipement de loisirs</p> <p><b>Trame VERTE</b></p> <p><b>Trame BLEUE</b></p> | <p><b>Réservoirs de biodiversité</b></p> <p>■ Pelouses sèches</p> <p>■ Natura 2000</p> <p>■ ZNIEFF 1</p> <p>■ Zone humide</p> <p>■ Plan d'eau</p> | <p><b>Réserves naturelles, sites classés écologiques, Forêts de protection, îlots de sénescence, site du CEN73 à gestion conservatoire</b></p> <p>■ Cours d'eau permanent</p> <p>--- Cours d'eau intermittent</p> | <p><b>Réservoirs de biodiversité</b></p> <p>--- Cours d'eau de catégorie 1</p> <p>--- Cours d'eau de catégorie 2</p> | <p><b>Corridor écologique</b></p> <p>■ Espace contribuant au bon état des cours d'eau Forêts alluviales</p> | <p><b>Coeur du Parc National de la Vanoise</b></p> |
|---|---|---|--|---|--|

APPROUVÉ LE 14 DÉCEMBRE 2017

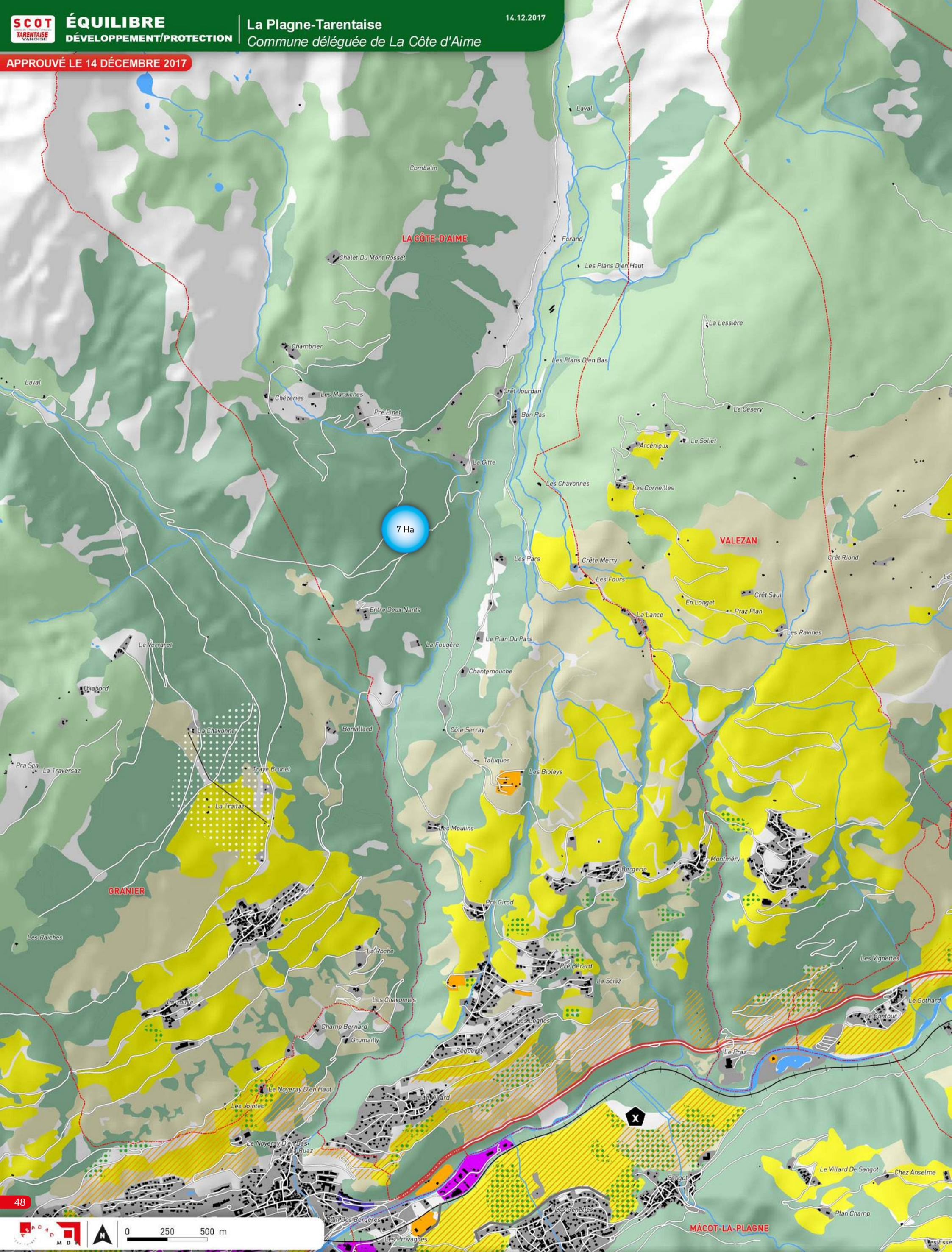


<ul style="list-style-type: none"> <li>--- Limite communale</li> <li>— Remontée mécanique</li> <li>+++ Voie ferrée</li> <li>■ Zone d'activités existante</li> <li>■ Espace boisé</li> <li>■ Espace bâti</li> <li>■ Équipement sportif et de loisir, golf et camping</li> </ul>	<p><b>ESPACES à PROTÉGER</b></p> <ul style="list-style-type: none"> <li>■ Espace agricole stratégique</li> <li>■ Espace agricole important</li> <li>■ Alpage</li> <li>■ Site naturel emblématique</li> <li>■ Espace paysager</li> <li>■ Domaine skiable accessible gravitairement</li> </ul>	<ul style="list-style-type: none"> <li>— Route «vitrine paysagère»</li> <li>— Front bâti et paysager</li> <li>■ Hameau patrimonial</li> <li>■ Micro paysage patrimonial Vignes et vergers</li> </ul>	<p><b>ESPACES de DEVELOPPEMENT URBAIN</b></p> <ul style="list-style-type: none"> <li>■ Entrée urbaine à requalifier</li> <li>■ Zone d'activités à développer</li> <li>● Dimensionnement du PLU en habitat permanent (x Ha)</li> </ul>	<ul style="list-style-type: none"> <li>■ Dimensionnement des capacités immobilières touristique (x m² STP)</li> <li>■ Unité Touristique Nouvelle (UTN) structurante</li> </ul>
--	--	--	---	--



<p>--- Limite communale</p> <p>■ Espace bâti ou équipement de loisirs</p>	<p><b>Trame VERTE</b></p> <p><b>Réserve de biodiversité</b></p> <ul style="list-style-type: none"> <li>■ Pelouses sèches</li> <li>■ Natura 2000</li> <li>■ ZNIEFF 1</li> </ul>	<p>■ Réserve naturelle, sites classés écologiques, Forêts de protection, îlots de sénescence, site du CEN73 à gestion conservatoire</p>	<p>■ Corridor écologique</p>	<p>--- Coeur du Parc National de la Vanoise</p>	<p><b>Trame BLEUE</b></p> <p><b>Réserve de biodiversité</b></p> <ul style="list-style-type: none"> <li>■ Zone humide</li> <li>■ Plan d'eau</li> </ul>	<p>— Cours d'eau permanent</p> <p>- - - Cours d'eau intermittent</p> <p>●●● Cours d'eau de catégorie 1</p> <p>●●● Cours d'eau de catégorie 2</p>	<p>■ Espace contribuant au bon état des cours d'eau Forêts alluviales</p>
---	--	---	------------------------------	---	---	--	---

APPROUVÉ LE 14 DÉCEMBRE 2017



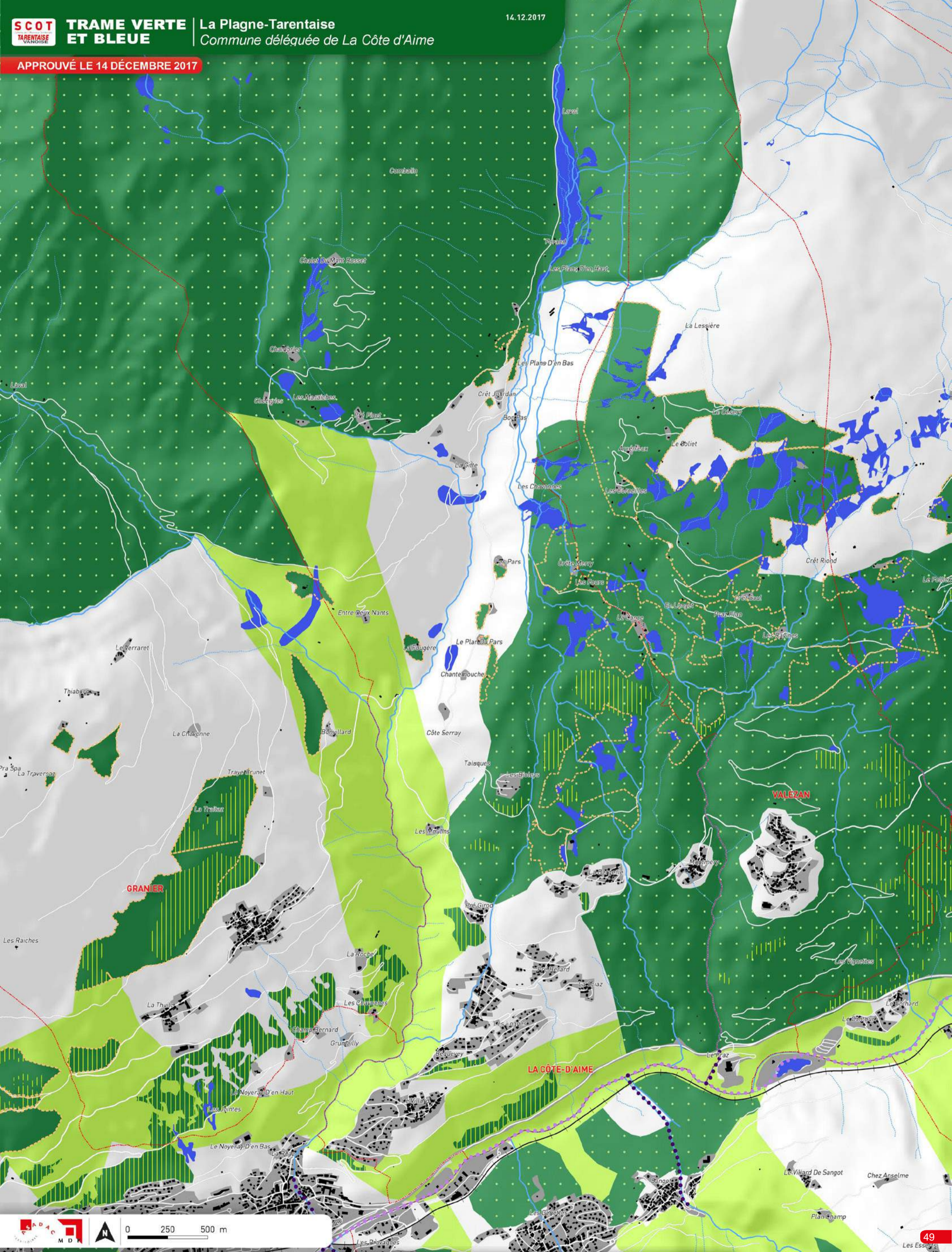
48



<p>--- Limite communale</p> <p><b>ESPACES à PROTÉGER</b></p> <ul style="list-style-type: none"> <li><span style="display: inline-block; width: 15px; height: 15px; background-color: yellow; border: 1px solid black; margin-right: 5px;"></span> Espace agricole stratégique</li> <li><span style="display: inline-block; width: 15px; height: 15px; background-color: #d4edda; border: 1px solid black; margin-right: 5px;"></span> Espace agricole important</li> </ul>	<p>— Remontée mécanique</p> <p>+++ Voie ferrée</p> <p><span style="display: inline-block; width: 15px; height: 15px; background-color: #c6e0b4; border: 1px solid black; margin-right: 5px;"></span> Espace boisé</p> <p><span style="display: inline-block; width: 15px; height: 15px; background-color: #d4edda; border: 1px solid black; margin-right: 5px;"></span> Alpage</p> <p><span style="display: inline-block; width: 15px; height: 15px; background: repeating-linear-gradient(45deg, transparent, transparent 2px, #c6e0b4 2px, #c6e0b4 4px); border: 1px solid black; margin-right: 5px;"></span> Site naturel emblématique</p> <p><span style="display: inline-block; width: 15px; height: 15px; background: repeating-linear-gradient(-45deg, transparent, transparent 2px, #c6e0b4 2px, #c6e0b4 4px); border: 1px solid black; margin-right: 5px;"></span> Espace paysager</p>	<p>— Route «vitrine paysagère»</p> <p>— Front bâti et paysager</p> <p><span style="display: inline-block; width: 15px; height: 15px; background-color: #d4edda; border: 1px solid black; margin-right: 5px;"></span> Micro paysage patrimonial Vignes et vergers</p> <p><span style="display: inline-block; width: 15px; height: 15px; border: 1px solid black; margin-right: 5px;"></span> Hameau patrimonial</p>	<p><b>ESPACES de DEVELOPPEMENT URBAIN</b></p> <p><span style="display: inline-block; width: 15px; height: 15px; background-color: #d4edda; border: 1px solid black; margin-right: 5px;"></span> Entrée urbaine à requalifier</p> <p><span style="display: inline-block; width: 15px; height: 15px; background-color: #d4edda; border: 1px solid black; margin-right: 5px;"></span> Zone d'activités à développer</p>	<p><span style="display: inline-block; width: 15px; height: 15px; background-color: #ffc107; border: 1px solid black; margin-right: 5px;"></span> Équipement sportif et de loisir, golf et camping</p> <p><span style="display: inline-block; width: 15px; height: 15px; background-color: #6c757d; border: 1px solid black; margin-right: 5px;"></span> Espace bâti</p> <p><span style="display: inline-block; width: 15px; height: 15px; border: 1px solid black; margin-right: 5px;"></span> Zone d'activités existante</p>	<p><span style="display: inline-block; width: 15px; height: 15px; border: 1px solid black; margin-right: 5px;"></span> Dimensionnement des capacités immobilières touristique</p> <p><span style="display: inline-block; width: 15px; height: 15px; border: 1px solid black; margin-right: 5px;"></span> Unité Touristique Nouvelle (UTN) structurante</p>
--	---	--	--	--	--

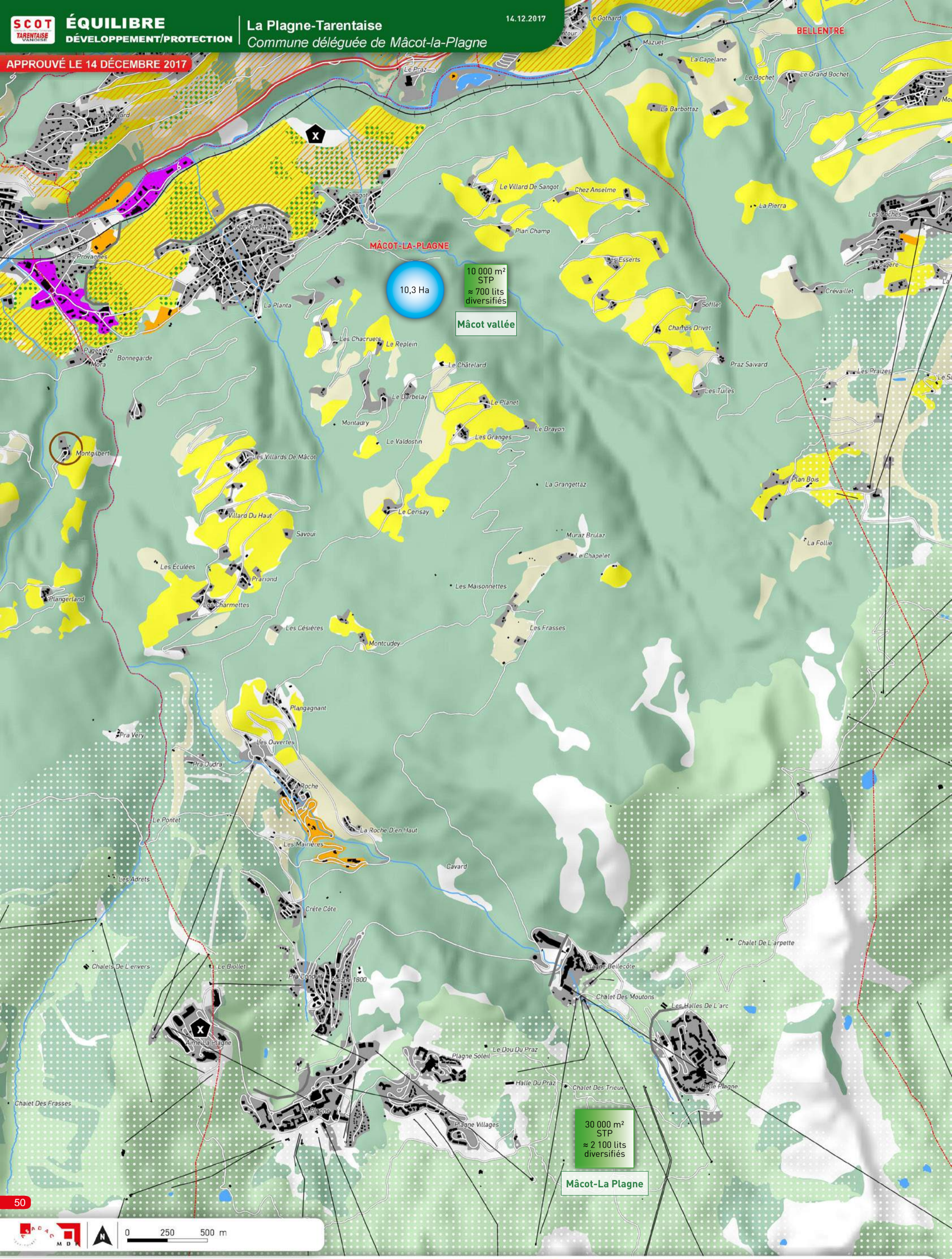


APPROUVÉ LE 14 DÉCEMBRE 2017

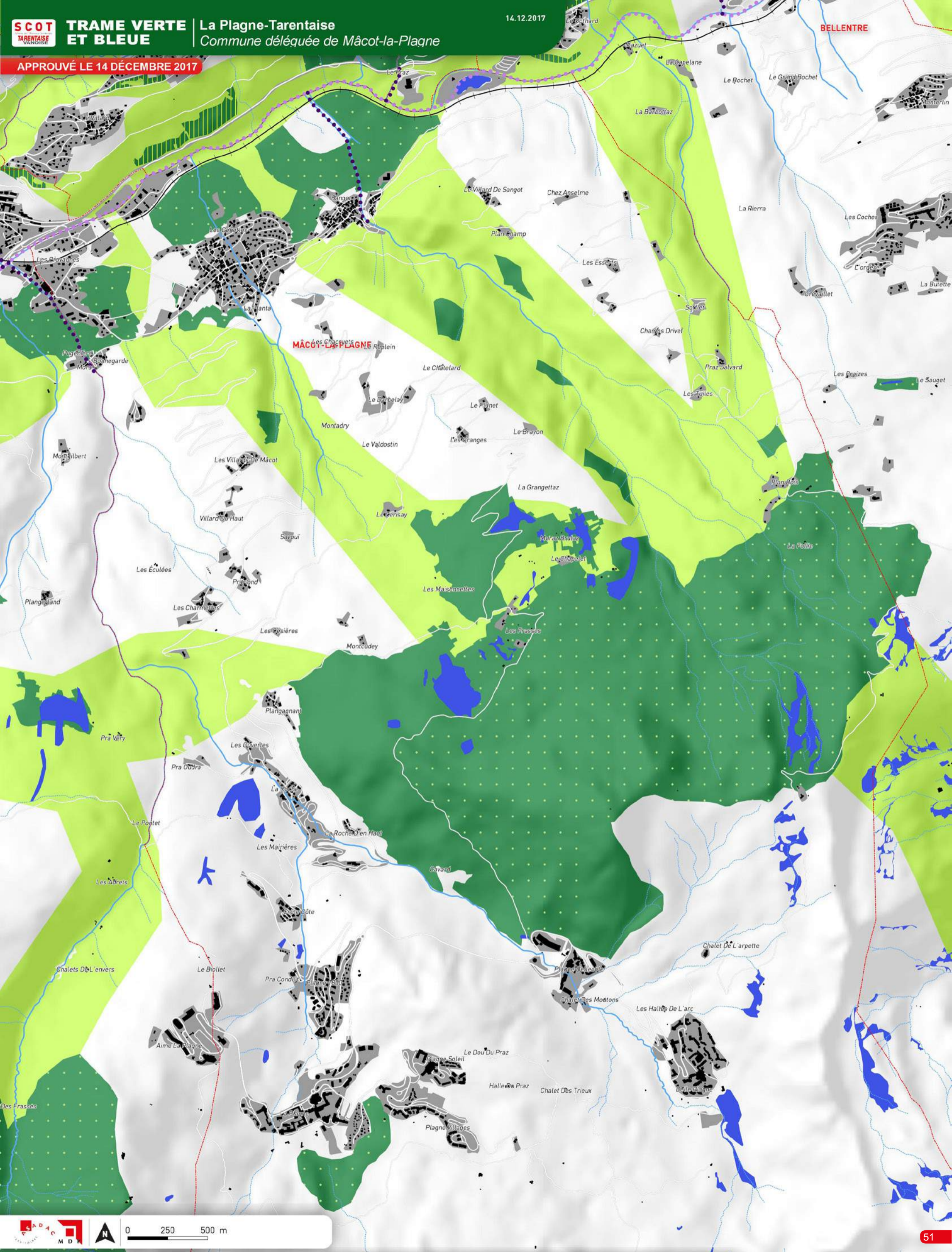


--- Limite communale	<b>Trame VERTE</b>	<b>Réservoirs de biodiversité</b>	Réserves naturelles, sites classés écologiques, Forêts de protection, îlots de sénescence, site du CEN73 à gestion conservatoire	■ Corridor écologique	■ Coeur du Parc National de la Vanoise
Espace bâti ou équipement de loisirs		■ Pelouses sèches			
<b>Trame BLEUE</b>		■ Natura 2000			
<b>Réservoirs de biodiversité</b>		■ ZNIEFF 1			
■ Zone humide		■ Plan d'eau	— Cours d'eau permanent	■ Cours d'eau de catégorie 1	■ Espace contribuant au bon état des cours d'eau Forêts alluviales
			- - - Cours d'eau intermittent	■ Cours d'eau de catégorie 2	

APPROUVÉ LE 14 DÉCEMBRE 2017

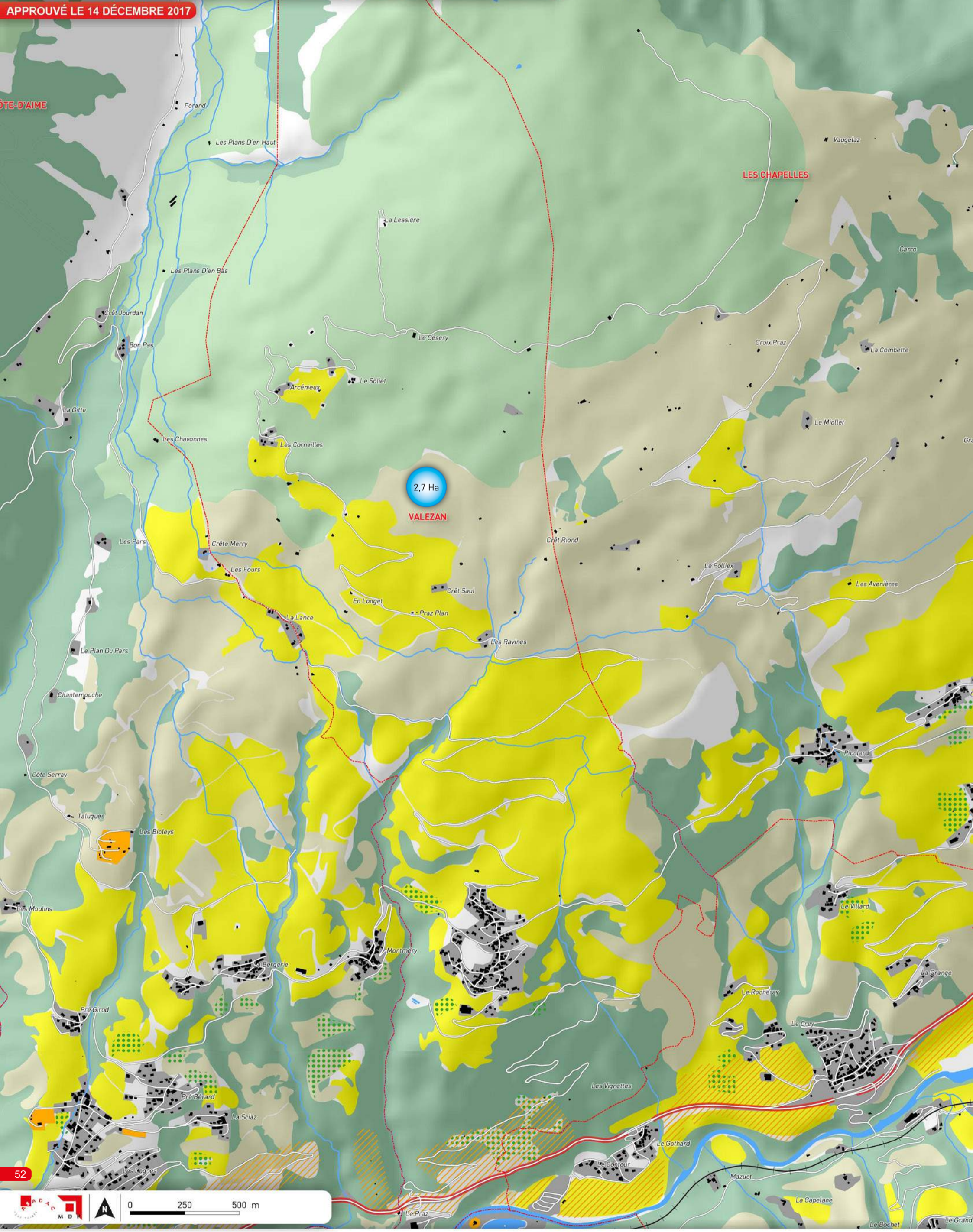


--- Limite communale	— Remontée mécanique	+++ Voie ferrée	■ Espace boisé	■ Espace bâti	■ Équipement sportif et de loisir, golf et camping	■ Zone d'activités existante	●●●●● Domaine skiable accessible gravitativement
<b>ESPACES à PROTÉGER</b>	■ Alpage	— Route «vitrine paysagère»	■ Hameau patrimonial	<b>ESPACES de DEVELOPPEMENT URBAIN</b>	■ Entrée urbaine à requalifier	● Dimensionnement des capacités immobilières touristique	■ Unité Touristique Nouvelle (UTN) structurante
■ Espace agricole stratégique	■ Site naturel emblématique	— Front bâti et paysager	■	■ Zone d'activités à développer	● Dimensionnement du PLU en habitat permanent	■	■
■ Espace agricole important	■ Espace paysager	●●●●● Micro paysage patrimonial Vignes et vergers	■	■	■	■	■




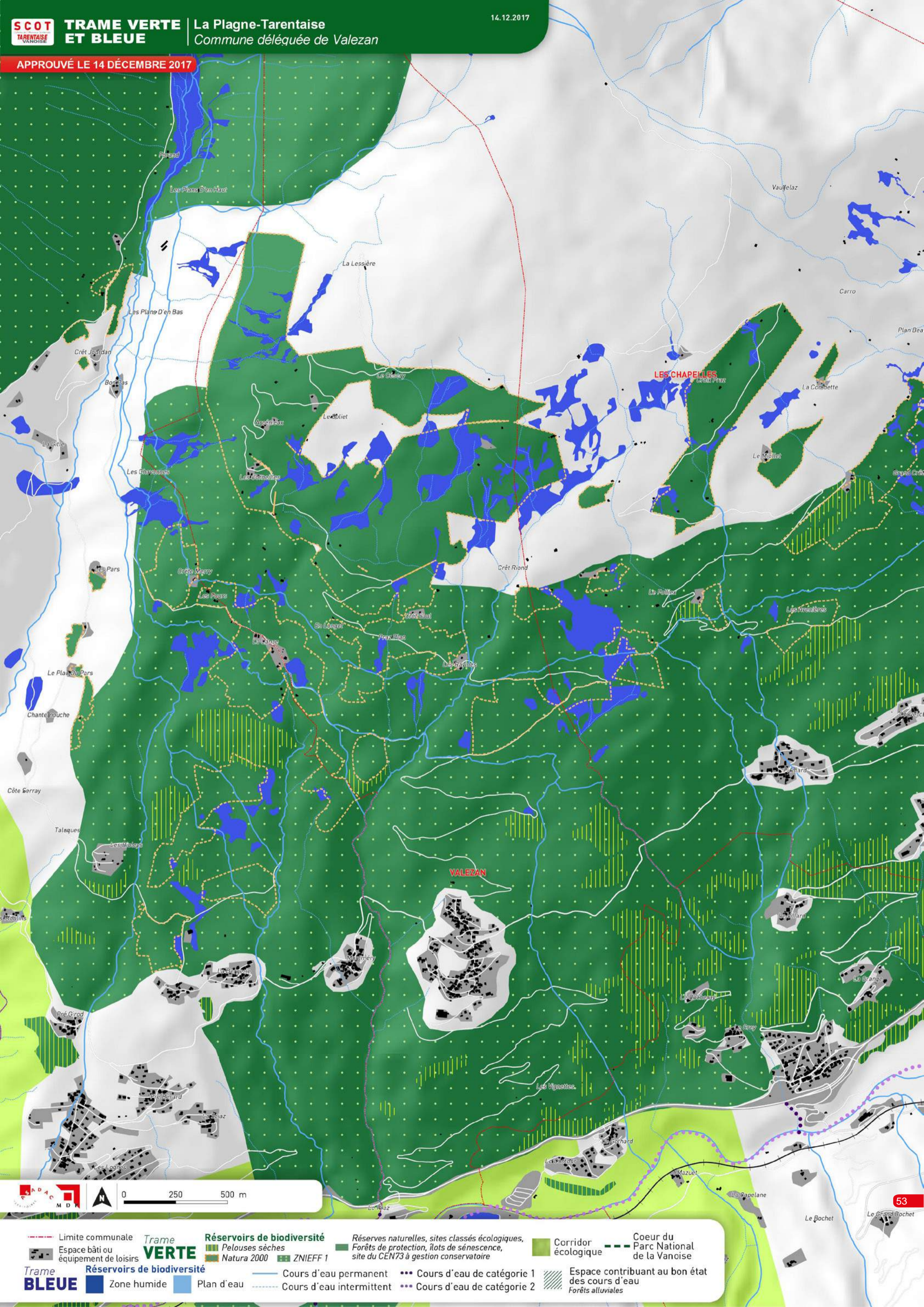
<p>--- Limite communale</p> <p>■ Espace bâti ou équipement de loisirs</p> <p><b>Trame VERTE</b></p> <p><b>Trame BLEUE</b></p>	<p><b>Réservoirs de biodiversité</b></p> <p>■ Pelouses sèches</p> <p>■ Natura 2000</p> <p>■ ZNIEFF 1</p> <p>■ Zone humide</p> <p>■ Plan d'eau</p>	<p><b>Réserves naturelles, sites classés écologiques, Forêts de protection, îlots de sénescence, site du CEN73 à gestion conservatoire</b></p> <p>■ Cours d'eau permanent</p> <p>--- Cours d'eau intermittent</p>	<p><b>Réservoirs de biodiversité</b></p> <p>●●● Cours d'eau de catégorie 1</p> <p>●●● Cours d'eau de catégorie 2</p>	<p><b>Corridor écologique</b></p> <p>■ Espace contribuant au bon état des cours d'eau Forêts alluviales</p>	<p><b>Coeur du Parc National de la Vanoise</b></p> <p>--- Cours d'eau de catégorie 1</p> <p>--- Cours d'eau de catégorie 2</p>
---	---	---	--	---	--

APPROUVÉ LE 14 DÉCEMBRE 2017



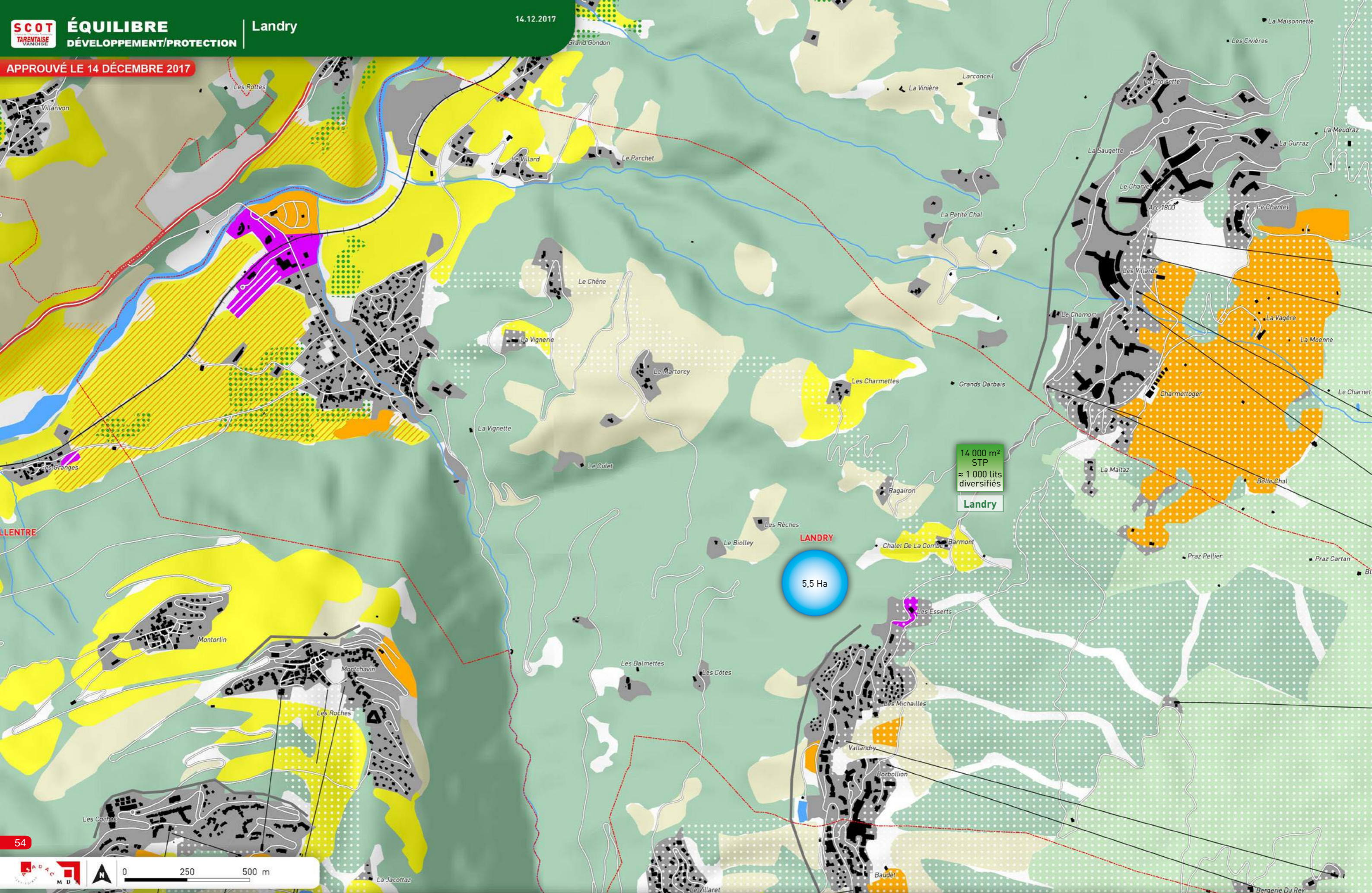
--- Limite communale	— Remontée mécanique	+++ Voie ferrée	■ Espace boisé	■ Espace bâti	■ Équipement sportif et de loisir, golf et camping	■ Zone d'activités existante	●●●●● Domaine skiable accessible gravitairement
<b>ESPACES à PROTÉGER</b>	■ Alpage	— Route «vitrine paysagère»	■ Hameau patrimonial	<b>ESPACES de DEVELOPPEMENT URBAIN</b>	■ Entrée urbaine à requalifier	■ Dimensionnement des capacités immobilières touristique (x m <sup>2</sup> STP)	■ Unité Touristique Nouvelle (UTN) structurante
■ Espace agricole stratégique	■ Site naturel emblématique	— Front bâti et paysager	■ Micro paysage patrimonial Vignes et vergers	■ Zone d'activités à développer	● Dimensionnement du PLU en habitat permanent (x Ha)		
■ Espace agricole important	■ Espace paysager						

APPROUVÉ LE 14 DÉCEMBRE 2017



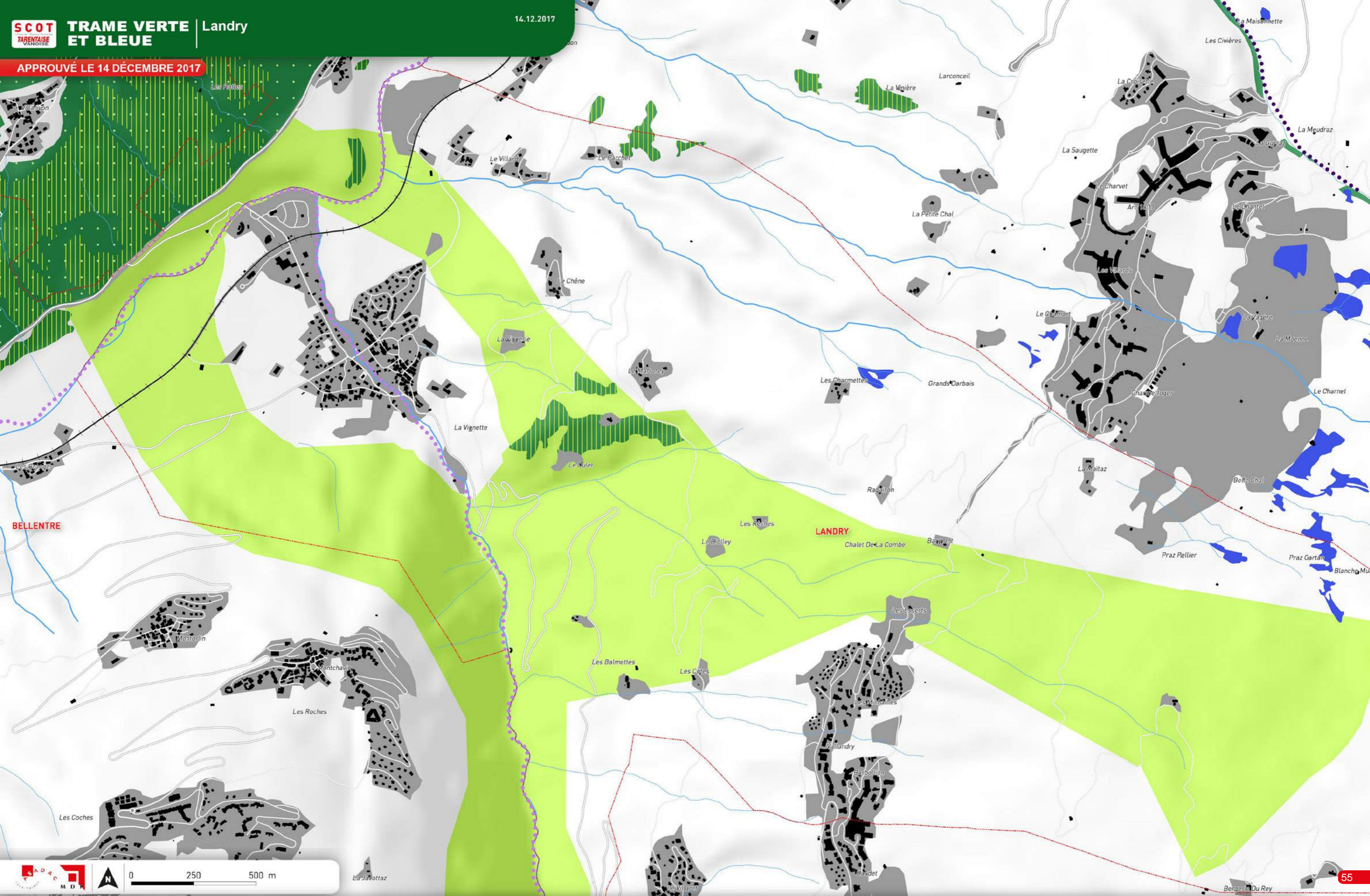
<p>--- Limite communale</p> <p>■ Espace bâti ou équipement de loisirs</p> <p><b>Trame VERTE</b></p> <p><b>Trame BLEUE</b></p>	<p><b>Réservoirs de biodiversité</b></p> <p>■ Pelouses sèches</p> <p>■ Natura 2000</p> <p>■ ZNIEFF 1</p> <p>■ Zone humide</p> <p>■ Plan d'eau</p>	<p><b>Réservoirs de biodiversité</b></p> <p>■ Cours d'eau permanent</p> <p>--- Cours d'eau intermittent</p>	<p>■ Réserves naturelles, sites classés écologiques, Forêts de protection, îlots de sénescence, site du CEN73 à gestion conservatoire</p> <p>■ Cours d'eau de catégorie 1</p> <p>■ Cours d'eau de catégorie 2</p>	<p>■ Corridor écologique</p> <p>■ Espace contribuant au bon état des cours d'eau Forêts alluviales</p>	<p>■ Coeur du Parc National de la Vanoise</p>
---	---	---	---	--	---

APPROUVÉ LE 14 DÉCEMBRE 2017



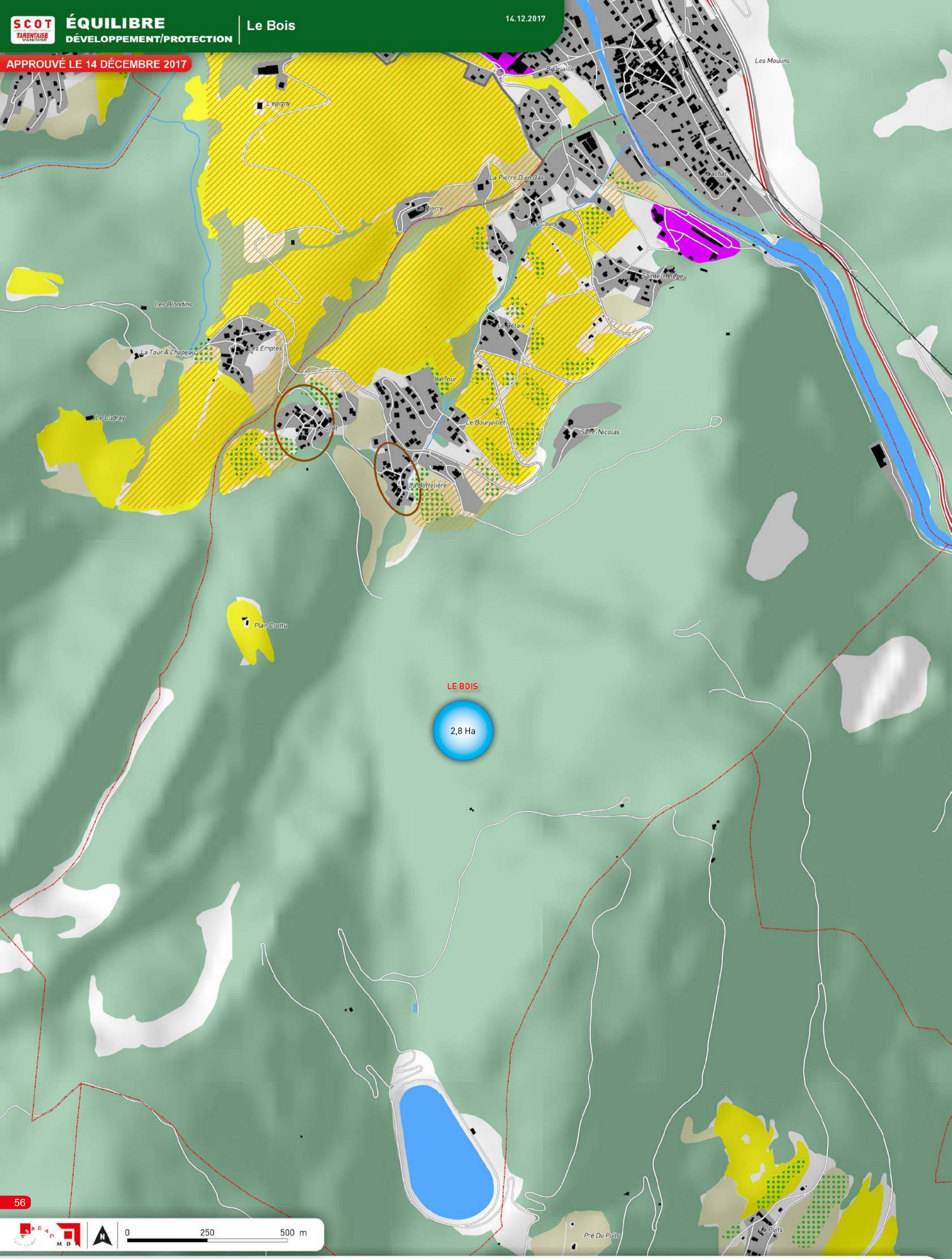
<ul style="list-style-type: none"> <li>--- Limite communale</li> <li>— Remontée mécanique</li> <li>+++ Voie ferrée</li> <li>■ Zone d'activités existante</li> <li>■ Espace boisé</li> <li>■ Espace bâti</li> <li>■ Équipement sportif et de loisir, golf et camping</li> </ul>	<p><b>ESPACES à PROTÉGER</b></p> <ul style="list-style-type: none"> <li>■ Espace agricole stratégique</li> <li>■ Espace agricole important</li> <li>■ Alpage</li> <li>■ Site naturel emblématique</li> <li>■ Espace paysager</li> </ul>	<ul style="list-style-type: none"> <li>— Route «vitrine paysagère»</li> <li>— Front bâti et paysager</li> <li>■ Hameau patrimonial</li> <li>■ Micro paysage patrimonial Vignes et vergers</li> </ul>	<p><b>ESPACES de DEVELOPPEMENT URBAIN</b></p> <ul style="list-style-type: none"> <li>■ Entrée urbaine à requalifier</li> <li>■ Zone d'activités à développer</li> <li>● Dimensionnement du PLU en habitat permanent (x Ha)</li> </ul>	<ul style="list-style-type: none"> <li>■ Dimensionnement des capacités immobilières touristique (x m² STP)</li> <li>■ Unité Touristique Nouvelle (UTN) structurante</li> </ul>
--	---	--	---	--

APPROUVÉ LE 14 DÉCEMBRE 2017



- Limite communale
- Espace bâti ou équipement de loisirs
- Trame VERTE**
- Réservoirs de biodiversité**
  - Pelouses sèches
  - Natura 2000
  - ZNIEFF 1
- Réserves naturelles, sites classés écologiques, Forêts de protection, îlots de sénescence, site du CEN73 à gestion conservatoire
- Corridor écologique
- Coeur du Parc National de la Vanoise
- Trame BLEUE**
- Réservoirs de biodiversité**
  - Zone humide
  - Plan d'eau
- Cours d'eau permanent
- Cours d'eau intermittent
- Cours d'eau de catégorie 1
- Cours d'eau de catégorie 2
- Espace contribuant au bon état des cours d'eau Forêts alluviales

APPROUVÉ LE 14 DÉCEMBRE 2017

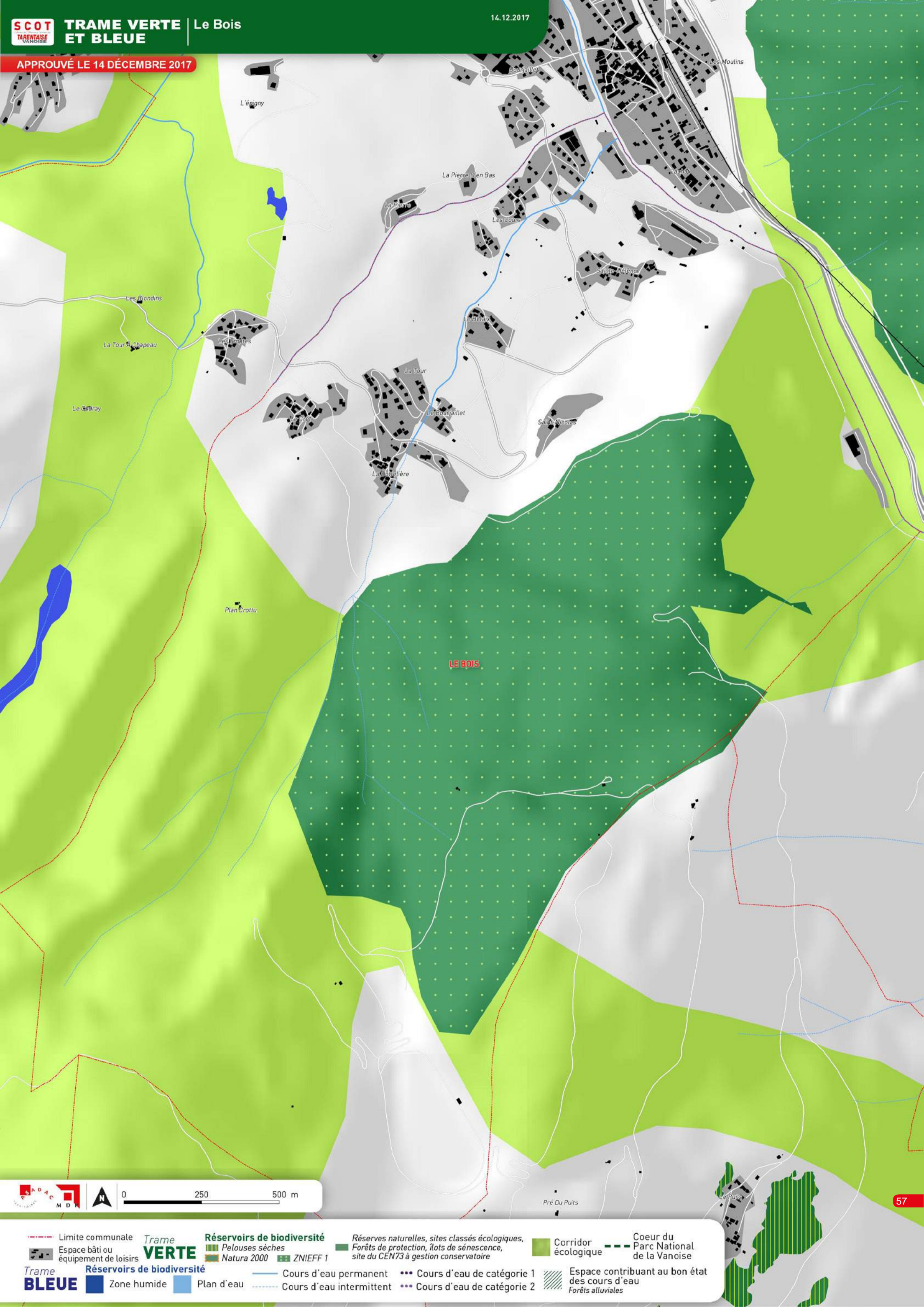


**LE BOIS**  
2,8 Ha



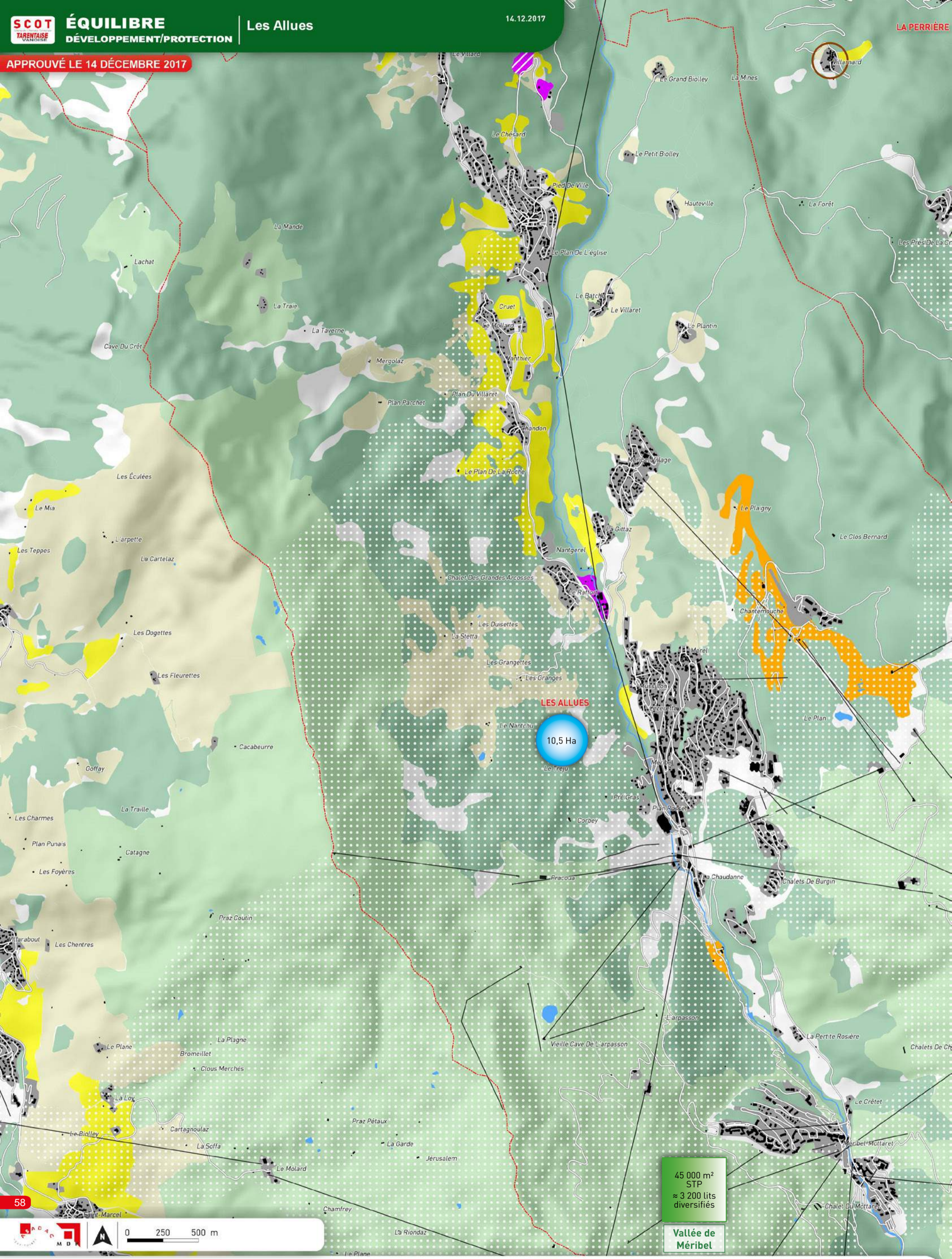
--- Limite communale	— Remontée mécanique	+++ Voie ferrée	■ Espace boisé	■ Espace bâti	■ Équipement sportif et de loisir, golf et camping	■ Zone d'activités existante	●●●●● Domaine skiable accessible gravitairement
<b>ESPACES à PROTÉGER</b>	■ Alpage	— Route «vitrine paysagère»	■ Espace agricole stratégique	■ Hameau patrimonial	<b>ESPACES de DEVELOPPEMENT URBAIN</b>	■ Entrée urbaine à requalifier	■ Dimensionnement des capacités immobilières touristique (x m <sup>2</sup> STP)
■ Espace agricole important	■ Site naturel emblématique	— Front bâti et paysager	■ Espace paysager	■ Micro paysage patrimonial Vignes et vergers	■ Zone d'activités à développer	● Dimensionnement du PLU en habitat permanent (x Ha)	■ Unité Touristique Nouvelle (UTN) structurante





- |   |   |
|---|---|
| <p>--- Limite communale</p> <p>■ Espace bâti ou équipement de loisirs</p> <p><b>Trame VERTE</b></p> <p>■ Pelouses sèches</p> <p>■ Natura 2000</p> <p>■ ZNIEFF 1</p> <p>■ Réserves naturelles, sites classés écologiques, Forêts de protection, îlots de sénescence, site du CEN73 à gestion conservatoire</p> <p>■ Corridor écologique</p> <p>■ Cœur du Parc National de la Vanoise</p> | <p><b>Trame BLEUE</b></p> <p>■ Zone humide</p> <p>■ Plan d'eau</p> <p>— Cours d'eau permanent</p> <p>--- Cours d'eau intermittent</p> <p>●●● Cours d'eau de catégorie 1</p> <p>●●● Cours d'eau de catégorie 2</p> <p>■ Espace contribuant au bon état des cours d'eau Forêts alluviales</p> |
|---|---|

APPROUVÉ LE 14 DÉCEMBRE 2017



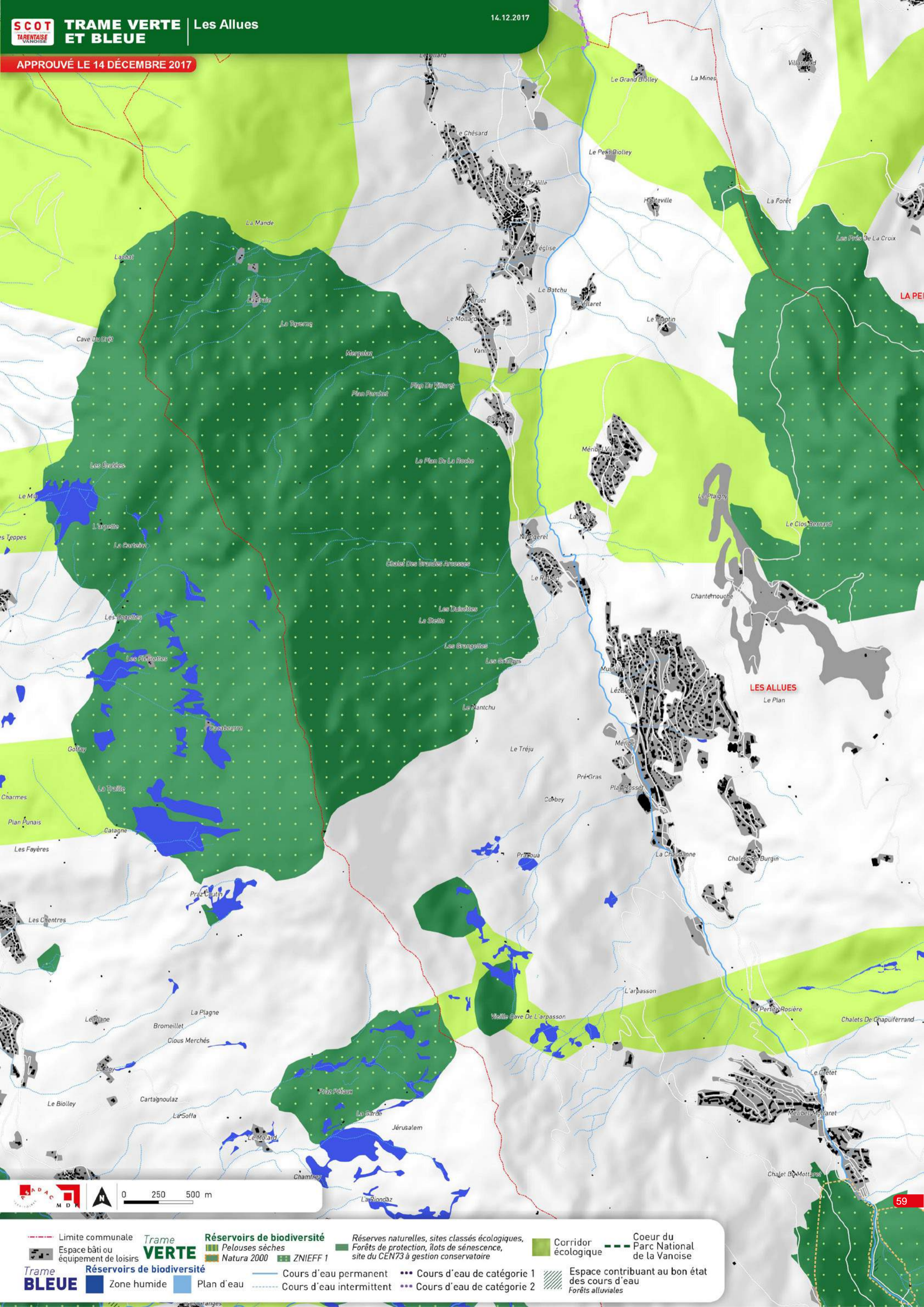
**LES ALLUES**

10,5 Ha

45 000 m<sup>2</sup> STP  
≈ 3 200 lits diversifiés

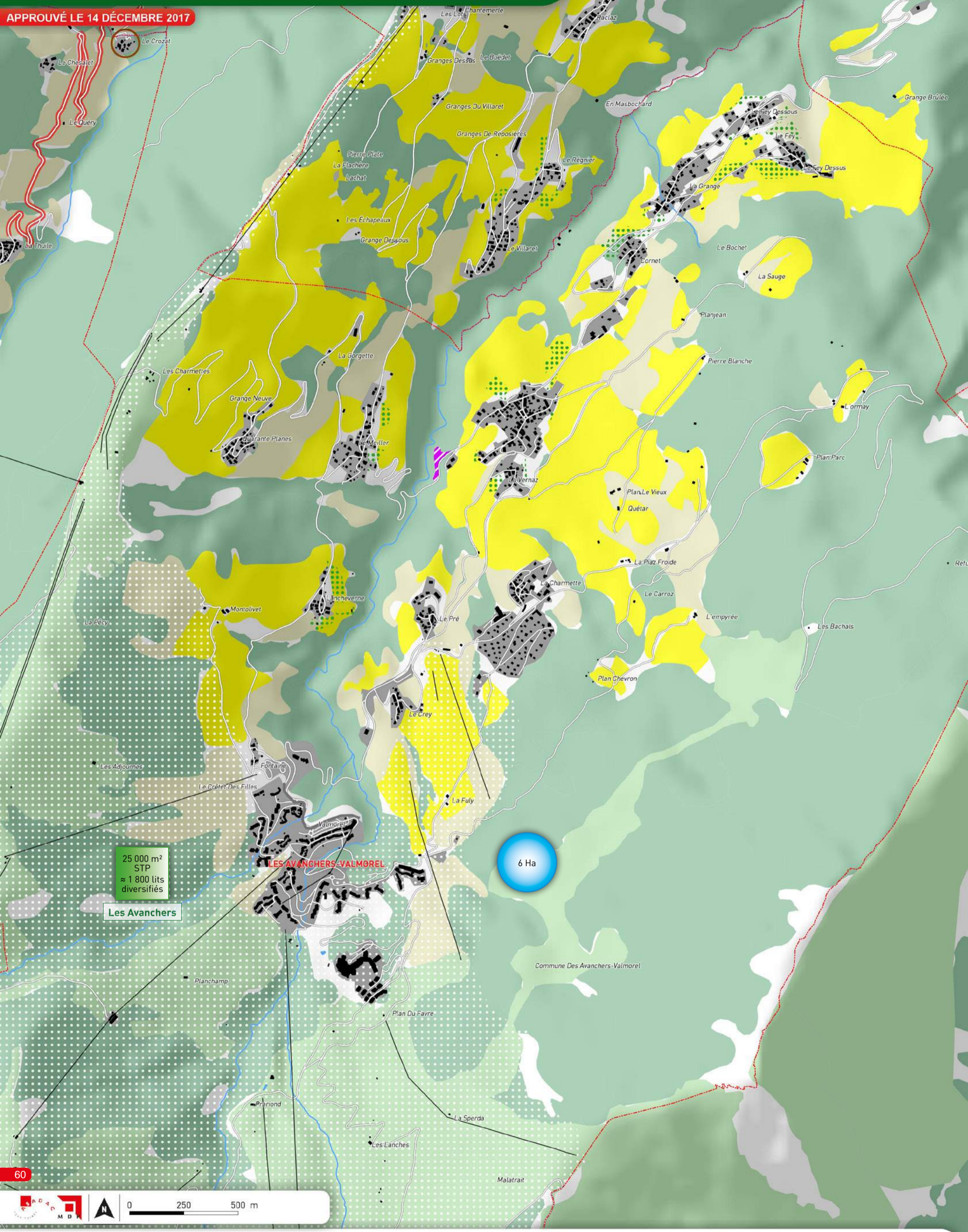
Vallée de Méribel

--- Limite communale	— Remontée mécanique	+++ Voie ferrée	■ Espace boisé	■ Espace bâti	■ Équipement sportif et de loisir, golf et camping	■ Zone d'activités existante	●●●●● Domaine skiable accessible gravitativement
<b>ESPACES à PROTÉGER</b>	■ Alpage	— Route «vitrine paysagère»	■ Hameau patrimonial	<b>ESPACES de DEVELOPPEMENT URBAIN</b>	■ Entrée urbaine à requalifier	■ Dimensionnement des capacités immobilières touristique (x m <sup>2</sup> STP)	■ Unité Touristique Nouvelle (UTN) structurante
■ Espace agricole stratégique	■ Site naturel emblématique	— Front bâti et paysager	■	■ Zone d'activités à développer	● Dimensionnement du PLU en habitat permanent (x Ha)	■	■
■ Espace agricole important	■ Espace paysager	●●●●● Micro paysage patrimonial Vignes et vergers	■	■	■	■	■



- |  |  |  |  |
|--|--|--|--|
| Limite communale   | <b>Trame VERTE</b><br>Réserve naturelle, sites classés écologiques,<br>Forêts de protection, îlots de sénescence,<br>site du CEN73 à gestion conservatoire | Corridor<br>écologique   | Coeur du<br>Parc National<br>de la Vanoise |
| Espace bâti ou<br>équipement de loisirs  | Pelouses sèches  | Cours d'eau permanent  | Cours d'eau de catégorie 1                 |
| <b>Trame BLEUE</b><br>Réserve naturelle, sites classés écologiques,<br>Forêts de protection, îlots de sénescence,<br>site du CEN73 à gestion conservatoire | Zone humide  | Cours d'eau intermittent   | Cours d'eau de catégorie 2                 |
| Plan d'eau   | Natura 2000  | Espace contribuant au bon état<br>des cours d'eau<br>Forêts alluviales |  |
| ZNIEFF 1   |  |  |  |

APPROUVÉ LE 14 DÉCEMBRE 2017

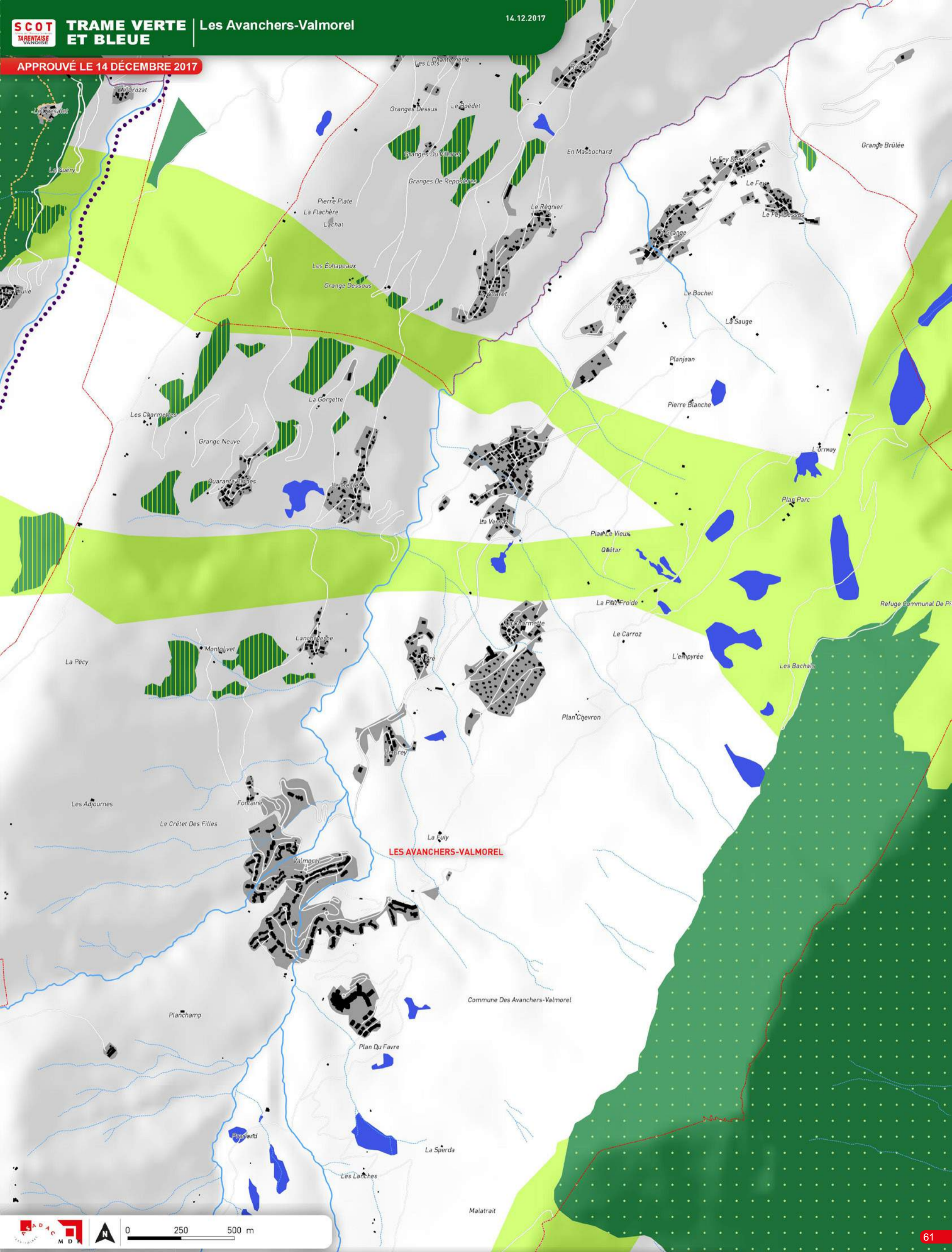


--- Limite communale	— Remontée mécanique	+++ Voie ferrée	■ Espace boisé	■ Espace bâti	■ Équipement sportif et de loisir, golf et camping	■ Zone d'activités existante	●●●●● Domaine skiable accessible gravitamment
<b>ESPACES à PROTÉGER</b>	■ Alpage	■ Route «vitrine paysagère»	■ Espace agricole stratégique	■ Hameau patrimonial	<b>ESPACES de DEVELOPPEMENT URBAIN</b>	■ Dimensionnement des capacités immobilières touristique	■ Dimensionnement du PLU en habitat permanent
■ Espace agricole important	■ Site naturel emblématique	— Front bâti et paysager	■ Espace paysager	■ Entrée urbaine à requalifier	■ Zone d'activités à développer	■ Unité Touristique Nouvelle (UTN) structurante	
	■ Espace paysager	●●●●● Micro paysage patrimonial Vignes et vergers					

60

0 250 500 m

APPROUVÉ LE 14 DÉCEMBRE 2017



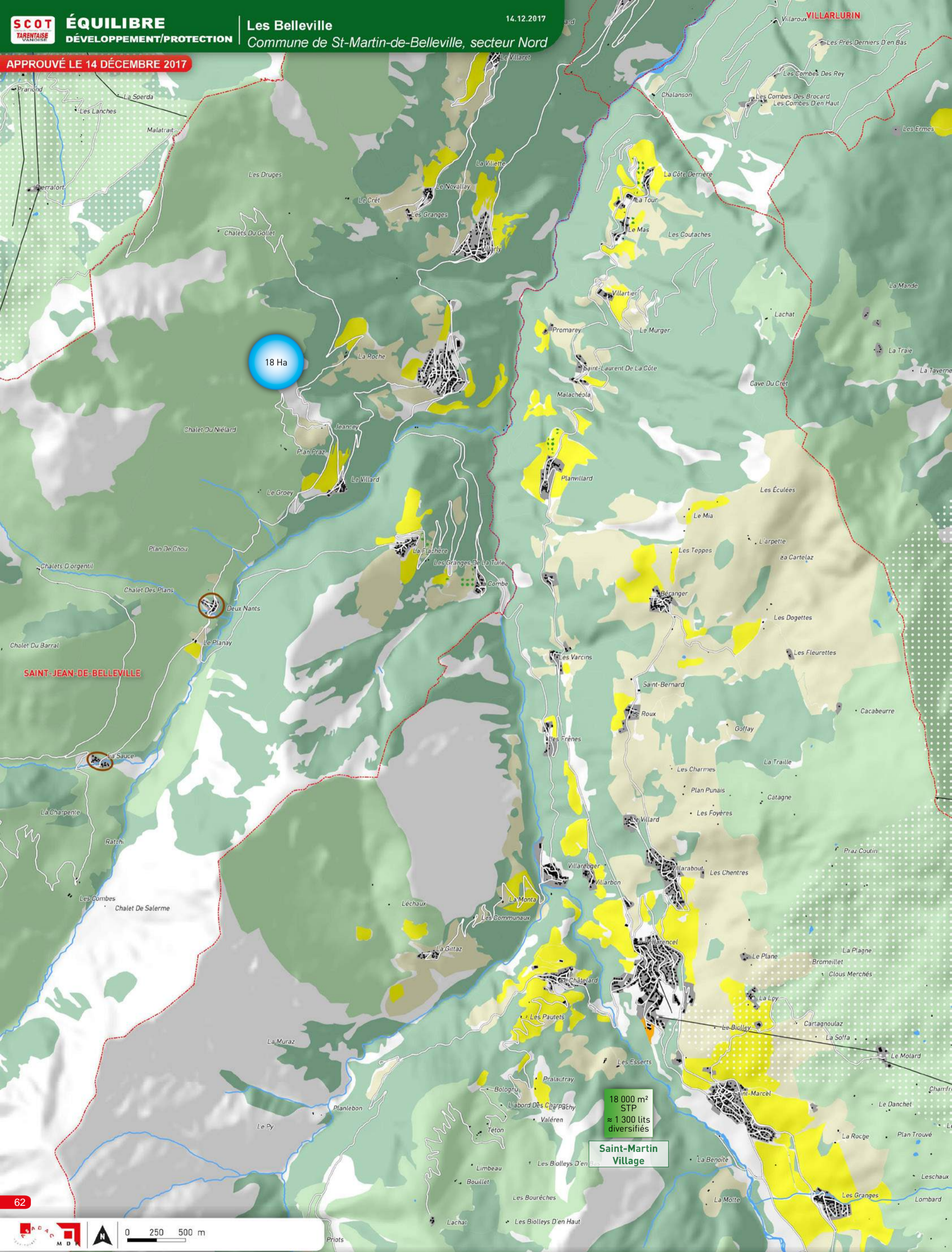
LES AVANCHERS-VALMOREL

Commune Des Avanchers-Valmorel



<p>--- Limite communale</p> <p>■ Espace bâti ou équipement de loisirs</p>	<p><b>Trame VERTE</b></p> <p>■ Réservoirs de biodiversité</p> <p>■ Pelouses sèches</p> <p>■ Natura 2000</p> <p>■ ZNIEFF 1</p>	<p>■ Réserves naturelles, sites classés écologiques, Forêts de protection, îlots de sénescence, site du CEN73 à gestion conservatoire</p> <p>■ Cours d'eau permanent</p> <p>--- Cours d'eau intermittent</p>	<p>■ Cours d'eau de catégorie 1</p> <p>--- Cours d'eau de catégorie 2</p>	<p>■ Corridor écologique</p> <p>■ Espace contribuant au bon état des cours d'eau Forêts alluviales</p>	<p>--- Coeur du Parc National de la Vanoise</p>
<p><b>Trame BLEUE</b></p> <p>■ Zone humide</p> <p>■ Plan d'eau</p>					

APPROUVÉ LE 14 DÉCEMBRE 2017



18 Ha

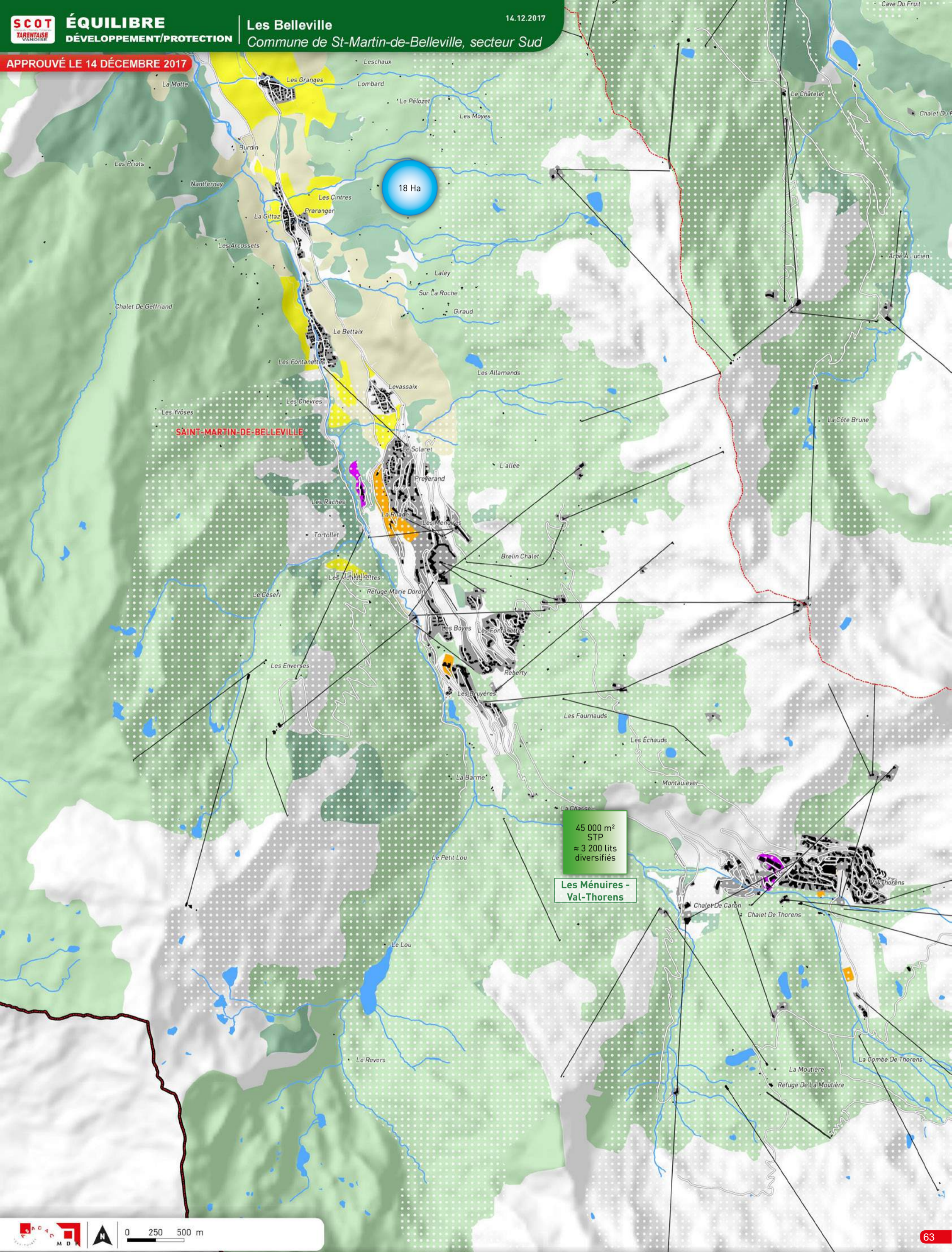
18 000 m<sup>2</sup> STP  
≈ 1 300 lits diversifiés

**Saint-Martin Village**

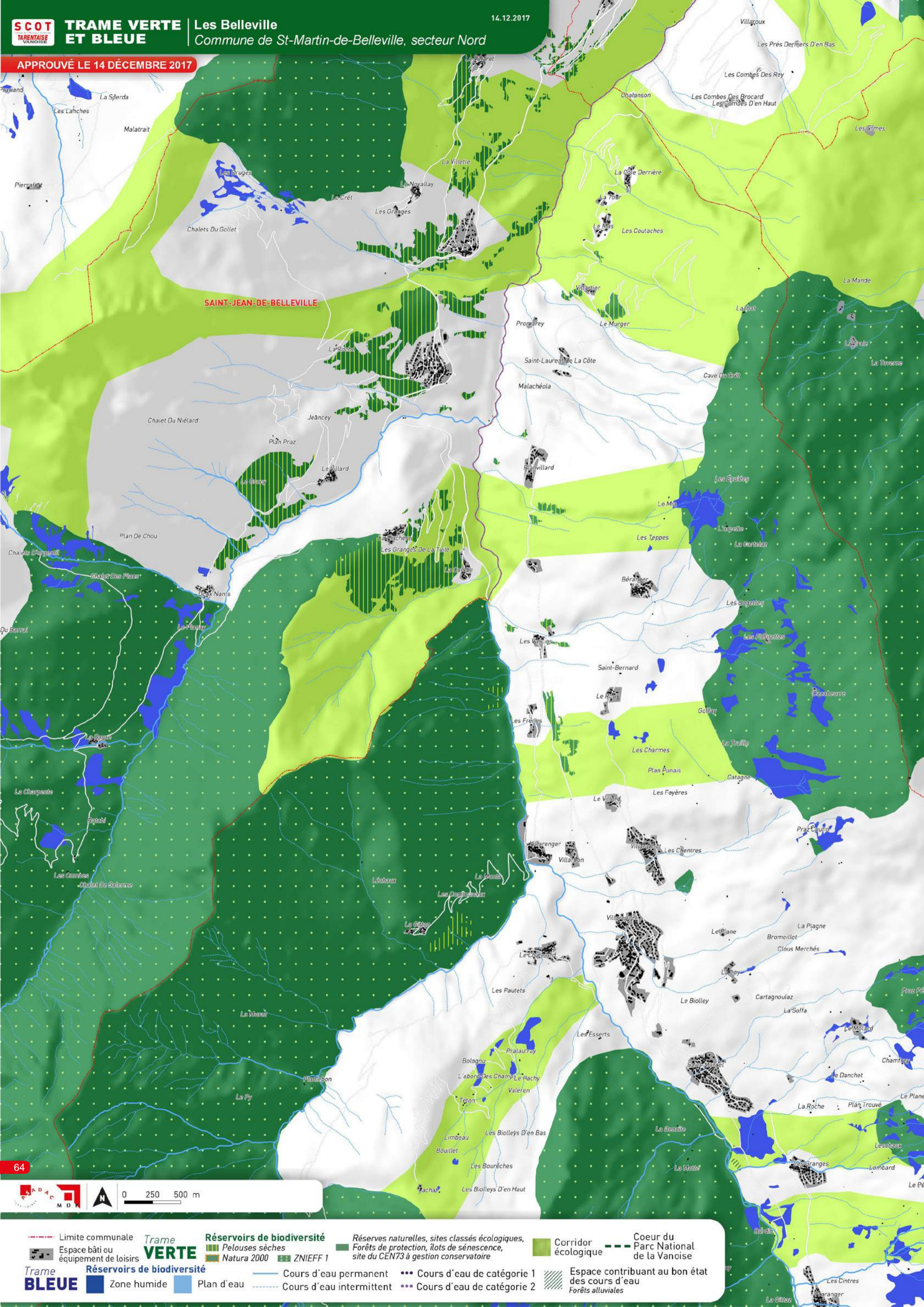


--- Limite communale	— Remontée mécanique	+++ Voie ferrée	■ Espace boisé	■ Espace bâti	■ Équipement sportif et de loisir, golf et camping	■ Zone d'activités existante	●●●●● Domaine skiable accessible gravitairement
<b>ESPACES à PROTÉGER</b>	■ Alpage	■ Route «vitrine paysagère»	■ Site naturel emblématique	■ Hameau patrimonial	<b>ESPACES de DEVELOPPEMENT URBAIN</b>	■ Entrée urbaine à requalifier	■ Dimensionnement des capacités immobilières touristique (x m <sup>2</sup> STP)
■ Espace agricole stratégique	■ Espace paysager	■ Front bâti et paysager	■ Micro paysage patrimonial Vignes et vergers	■ Zone d'activités à développer	● Dimensionnement du PLU en habitat permanent (x Ha)	■ Unité Touristique Nouvelle (UTN) structurante	

APPROUVÉ LE 14 DÉCEMBRE 2017

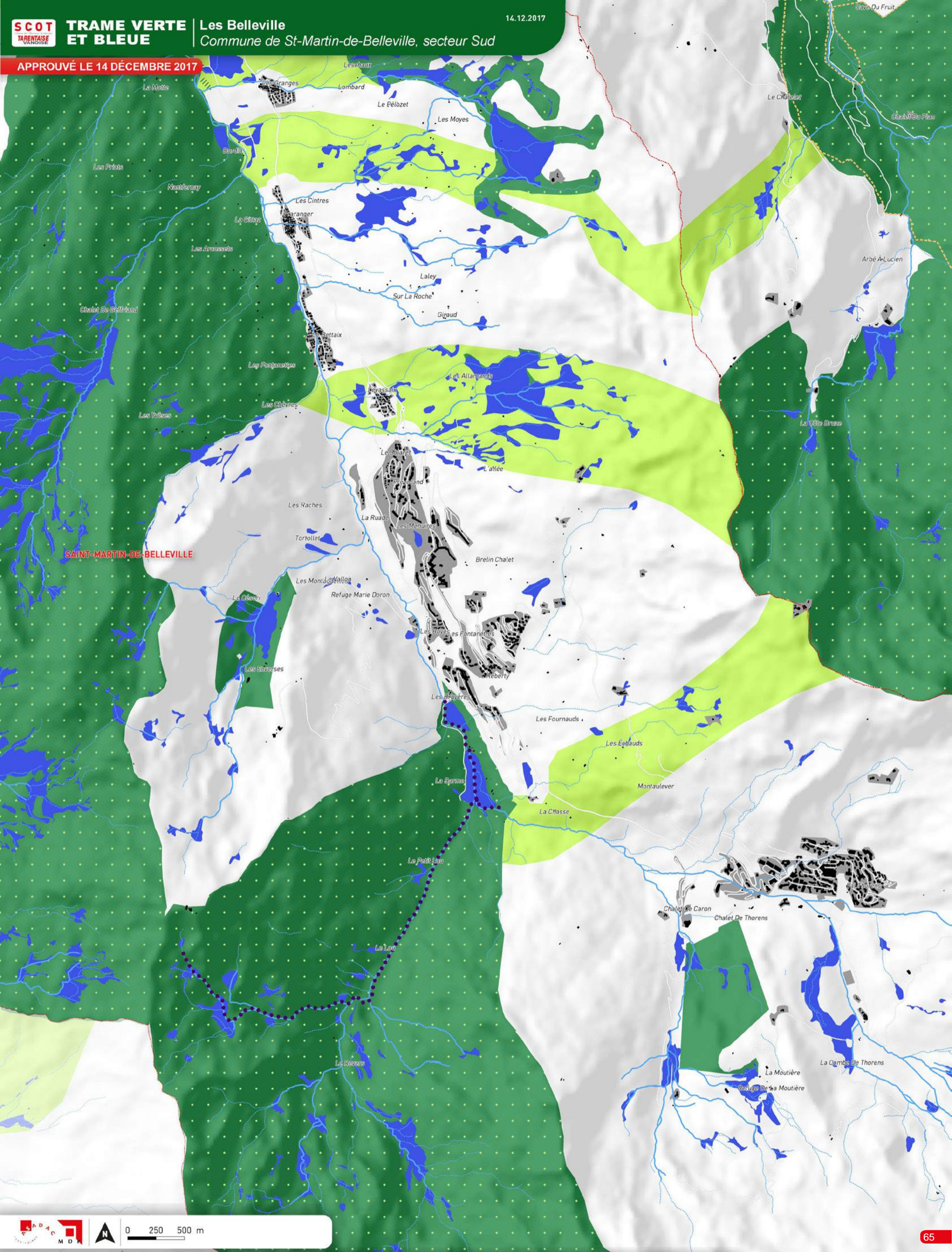


--- Limite communale	— Remontée mécanique	+++ Voie ferrée	■ Espace boisé	■ Espace bâti	■ Équipement sportif et de loisir, golf et camping	■ Zone d'activités existante	●●●●● Domaine skiable accessible gravitativement
<b>ESPACES à PROTÉGER</b>	■ Alpage	■ Route «vitrine paysagère»	■ Site naturel emblématique	■ Front bâti et paysager	<b>ESPACES de DEVELOPPEMENT URBAIN</b>	■ Entrée urbaine à requalifier	■ Dimensionnement des capacités immobilières touristique (x m² STP)
■ Espace agricole stratégique	■ Espace paysager	■ Micro paysage patrimonial Vignes et vergers	■ Hameau patrimonial	■ Zone d'activités à développer	● Dimensionnement du PLU en habitat permanent (x Ha)	■ Unité Touristique Nouvelle (UTN) structurante	



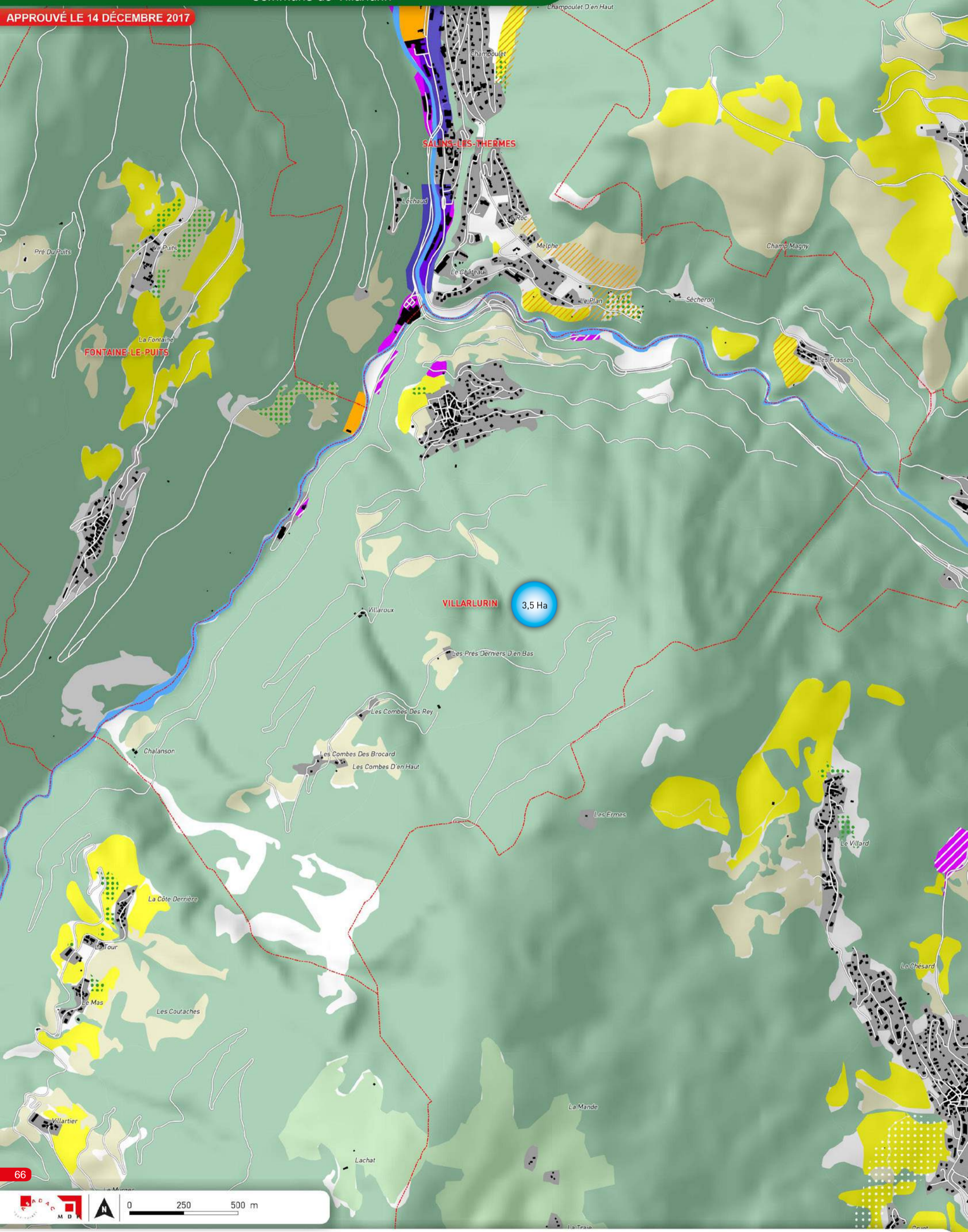


APPROUVÉ LE 14 DÉCEMBRE 2017



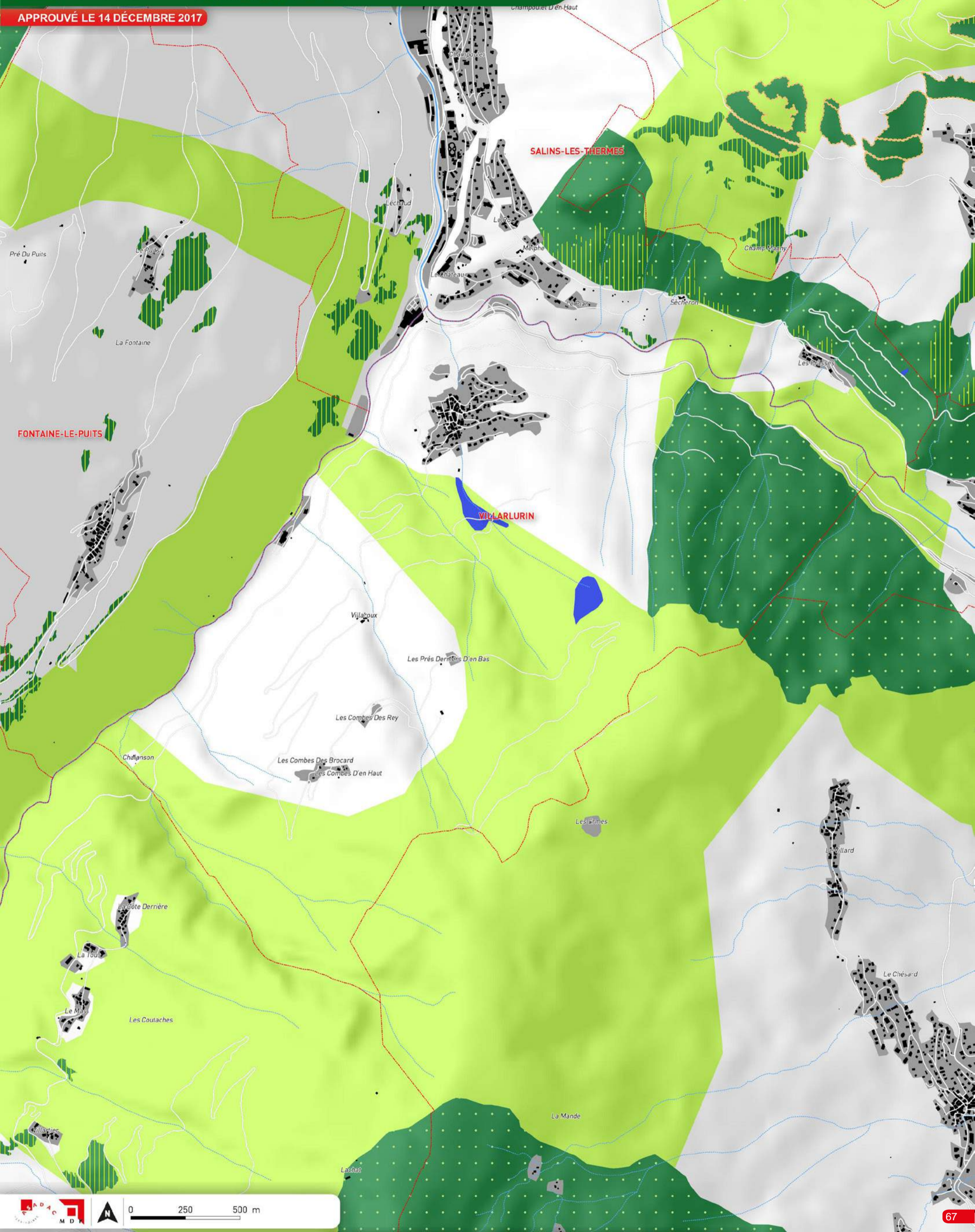
- |   |  |  |   |   |
|---|--|--|---|---|
| <p>--- Limite communale</p> <p>■ Espace bâti ou équipement de loisirs</p> <p><b>Trame VERTE</b></p> <p><b>Trame BLEUE</b></p> | <p><b>Réservoirs de biodiversité</b></p> <ul style="list-style-type: none"> <li>■ Pelouses sèches</li> <li>■ Natura 2000</li> <li>■ ZNIEFF 1</li> </ul> <p><b>Réservoirs de biodiversité</b></p> <ul style="list-style-type: none"> <li>■ Zone humide</li> <li>■ Plan d'eau</li> </ul> | <p><b>Réserves naturelles, sites classés écologiques, Forêts de protection, îlots de sénescence, site du CEN73 à gestion conservatoire</b></p> <ul style="list-style-type: none"> <li>■ Cours d'eau permanent</li> <li>--- Cours d'eau intermittent</li> <li>●●● Cours d'eau de catégorie 1</li> <li>●●● Cours d'eau de catégorie 2</li> </ul> | <p><b>Corridor écologique</b></p> <p>■ Espace contribuant au bon état des cours d'eau Forêts alluviales</p> | <p>--- Coeur du Parc National de la Vanoise</p> |
|---|--|--|---|---|

APPROUVÉ LE 14 DÉCEMBRE 2017



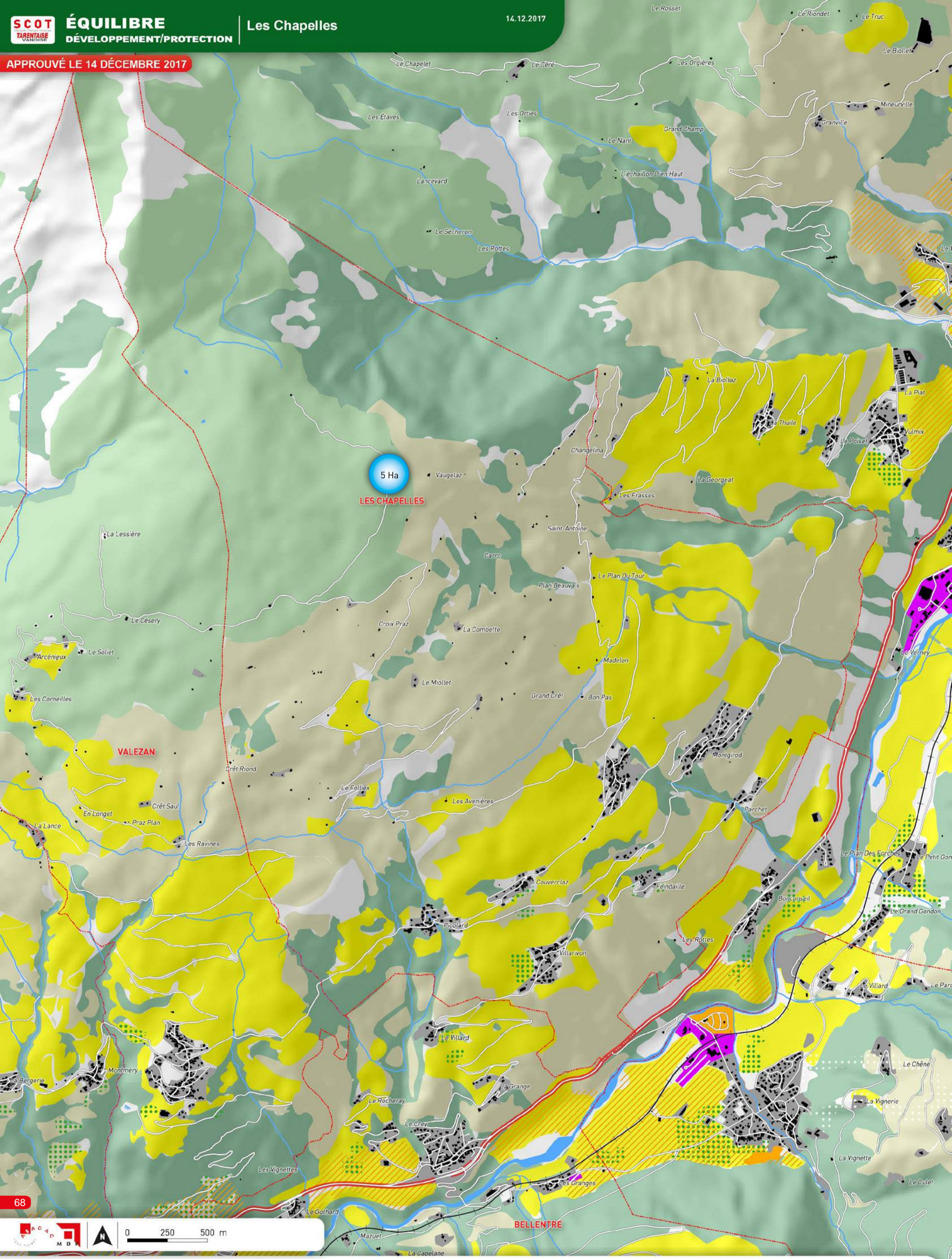
<p>--- Limite communale</p> <p><b>ESPACES à PROTÉGER</b></p> <ul style="list-style-type: none"> <li><span style="display: inline-block; width: 15px; height: 15px; background-color: yellow; border: 1px solid black; margin-right: 5px;"></span> Espace agricole stratégique</li> <li><span style="display: inline-block; width: 15px; height: 15px; background-color: #d9ead3; border: 1px solid black; margin-right: 5px;"></span> Espace agricole important</li> <li><span style="display: inline-block; width: 15px; height: 15px; background: repeating-linear-gradient(45deg, transparent, transparent 2px, green 2px, green 4px); border: 1px solid black; margin-right: 5px;"></span> Alpage</li> <li><span style="display: inline-block; width: 15px; height: 15px; background: repeating-linear-gradient(-45deg, transparent, transparent 2px, green 2px, green 4px); border: 1px solid black; margin-right: 5px;"></span> Site naturel emblématique</li> <li><span style="display: inline-block; width: 15px; height: 15px; background: repeating-linear-gradient(-45deg, transparent, transparent 2px, green 2px, green 4px); border: 1px solid black; margin-right: 5px;"></span> Espace paysager</li> <li><span style="display: inline-block; width: 15px; height: 15px; background-color: #d9ead3; border: 1px solid black; margin-right: 5px;"></span> Route «vitrine paysagère»</li> <li><span style="display: inline-block; width: 15px; height: 15px; border-bottom: 2px solid black; margin-right: 5px;"></span> Front bâti et paysager</li> <li><span style="display: inline-block; width: 15px; height: 15px; background-color: #d9ead3; border: 1px solid black; margin-right: 5px;"></span> Micro paysage patrimonial Vignes et vergers</li> </ul>	<p>--- Remontée mécanique</p> <p>+++ Voie ferrée</p> <p><span style="display: inline-block; width: 15px; height: 15px; background-color: #d9ead3; border: 1px solid black; margin-right: 5px;"></span> Espace boisé</p> <p><span style="display: inline-block; width: 15px; height: 15px; background-color: #d9ead3; border: 1px solid black; margin-right: 5px;"></span> Espace bâti</p> <p><span style="display: inline-block; width: 15px; height: 15px; border: 1px solid black; margin-right: 5px;"></span> Hameau patrimonial</p> <p><b>ESPACES de DEVELOPPEMENT URBAIN</b></p> <ul style="list-style-type: none"> <li><span style="display: inline-block; width: 15px; height: 15px; background-color: #4f81bd; border: 1px solid black; margin-right: 5px;"></span> Entrée urbaine à requalifier</li> <li><span style="display: inline-block; width: 15px; height: 15px; background: repeating-linear-gradient(45deg, transparent, transparent 2px, purple 2px, purple 4px); border: 1px solid black; margin-right: 5px;"></span> Zone d'activités à développer</li> </ul>	<p><span style="display: inline-block; width: 15px; height: 15px; background-color: #d9ead3; border: 1px solid black; margin-right: 5px;"></span> Équipement sportif et de loisir, golf et camping</p> <p><span style="display: inline-block; width: 15px; height: 15px; background-color: #d9ead3; border: 1px solid black; margin-right: 5px;"></span> Zone d'activités existante</p> <p><span style="display: inline-block; width: 15px; height: 15px; border: 1px solid black; margin-right: 5px;"></span> Domaine skiable accessible gravitairement</p> <p><span style="display: inline-block; width: 15px; height: 15px; background-color: #d9ead3; border: 1px solid black; margin-right: 5px;"></span> Dimensionnement des capacités immobilières touristique</p> <p><span style="display: inline-block; width: 15px; height: 15px; background-color: #d9ead3; border: 1px solid black; margin-right: 5px;"></span> Unité Touristique Nouvelle (UTN) structurante</p>
---	--	---

APPROUVÉ LE 14 DÉCEMBRE 2017

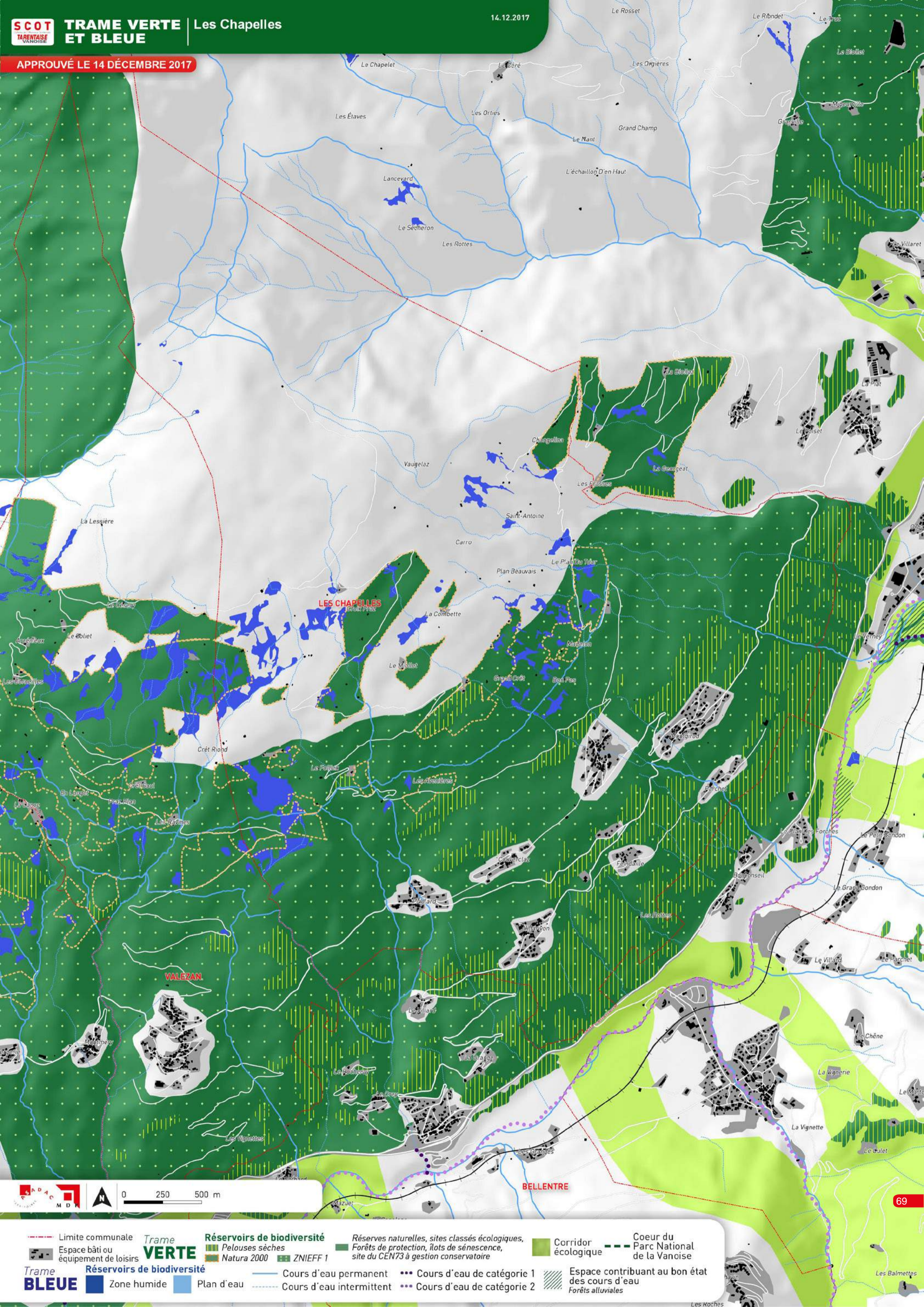


<p>--- Limite communale</p> <p>■ Espace bâti ou équipement de loisirs</p> <p><b>Trame VERTE</b></p> <p>■ Réservoirs de biodiversité</p> <p>■ Pelouses sèches</p> <p>■ Natura 2000</p> <p>■ ZNIEFF 1</p> <p>■ Réserve naturelle, sites classés écologiques, Forêts de protection, îlots de sénescence, site du CEN73 à gestion conservatoire</p> <p>■ Corridor écologique</p> <p>■ Cœur du Parc National de la Vanoise</p>	<p><b>Trame BLEUE</b></p> <p>■ Réservoirs de biodiversité</p> <p>■ Zone humide</p> <p>■ Plan d'eau</p> <p>— Cours d'eau permanent</p> <p>--- Cours d'eau intermittent</p> <p>●●● Cours d'eau de catégorie 1</p> <p>●●● Cours d'eau de catégorie 2</p> <p>■ Espace contribuant au bon état des cours d'eau</p> <p>■ Forêts alluviales</p>
---	--

APPROUVÉ LE 14 DÉCEMBRE 2017


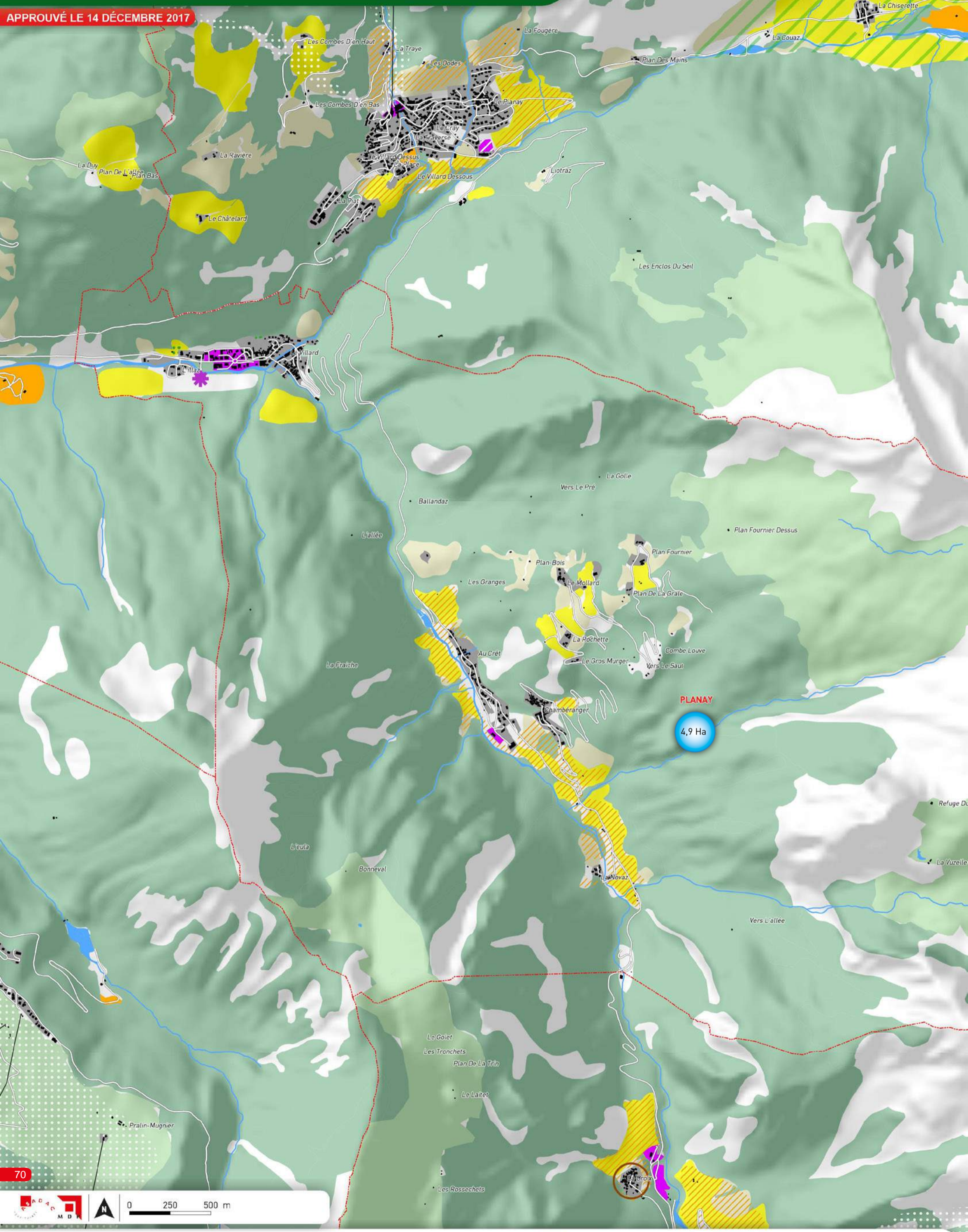


--- Limite communale	— Remontée mécanique	+++ Voie ferrée	■ Espace boisé	■ Espace bâti	■ Équipement sportif et de loisir, golf et camping	■ Zone d'activités existante	●●●●● Domaine skiable accessible gravitamment
<b>ESPACES à PROTÉGER</b>	■ Alpage	— Route «vitrine paysagère»	■ Espace agricole stratégique	■ Hameau patrimonial	<b>ESPACES de DEVELOPPEMENT URBAIN</b>	■ Entrée urbaine à requalifier	■ Dimensionnement des capacités immobilières touristique
■ Espace agricole important	■ Site naturel emblématique	— Front bâti et paysager	■ Espace paysager	■ Micro paysage patrimonial Vignes et vergers	■ Zone d'activités à développer	■ Dimensionnement du PLU en habitat permanent	■ Unité Touristique Nouvelle (UTN) structurante



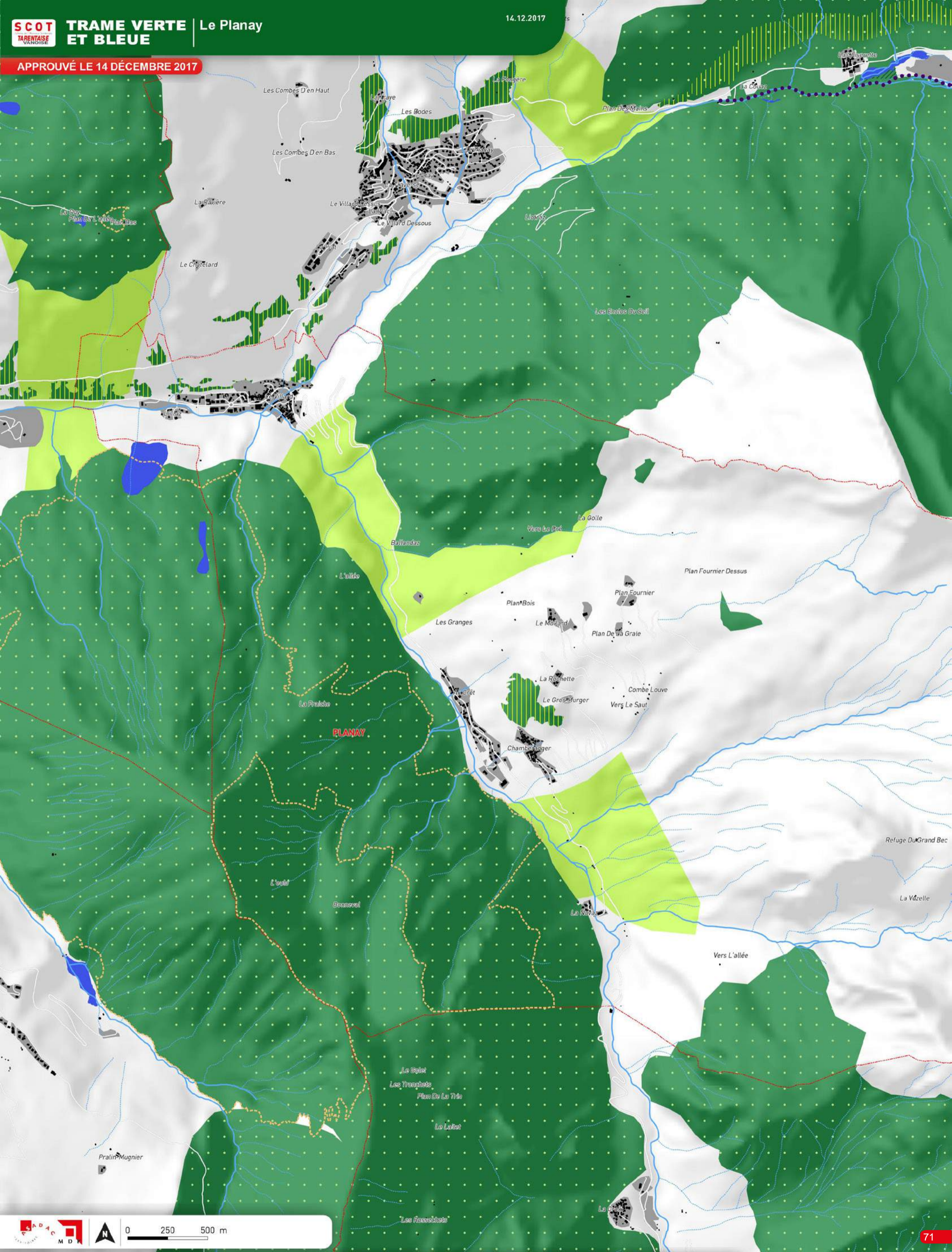
- |   |  |   |
|---|--|---|
| <p>--- Limite communale</p> <p>■ Espace bâti ou équipement de loisirs</p> <p><b>Trame VERTE</b></p> <p>■ Réservoirs de biodiversité</p> <p>■ Pelouses sèches</p> <p>■ Natura 2000</p> <p>■ ZNIEFF 1</p> | <p>■ Réserves naturelles, sites classés écologiques, Forêts de protection, îlots de sénescence, site du CEN73 à gestion conservatoire</p> <p>■ Corridor écologique</p> <p>■ Coeur du Parc National de la Vanoise</p> | <p>■ Réservoirs de biodiversité</p> <p>■ Zone humide</p> <p>■ Plan d'eau</p> <p>— Cours d'eau permanent</p> <p>--- Cours d'eau intermittent</p> <p>●●● Cours d'eau de catégorie 1</p> <p>●●● Cours d'eau de catégorie 2</p> <p>■ Espace contribuant au bon état des cours d'eau Forêts alluviales</p> |
|---|--|---|

APPROUVÉ LE 14 DÉCEMBRE 2017



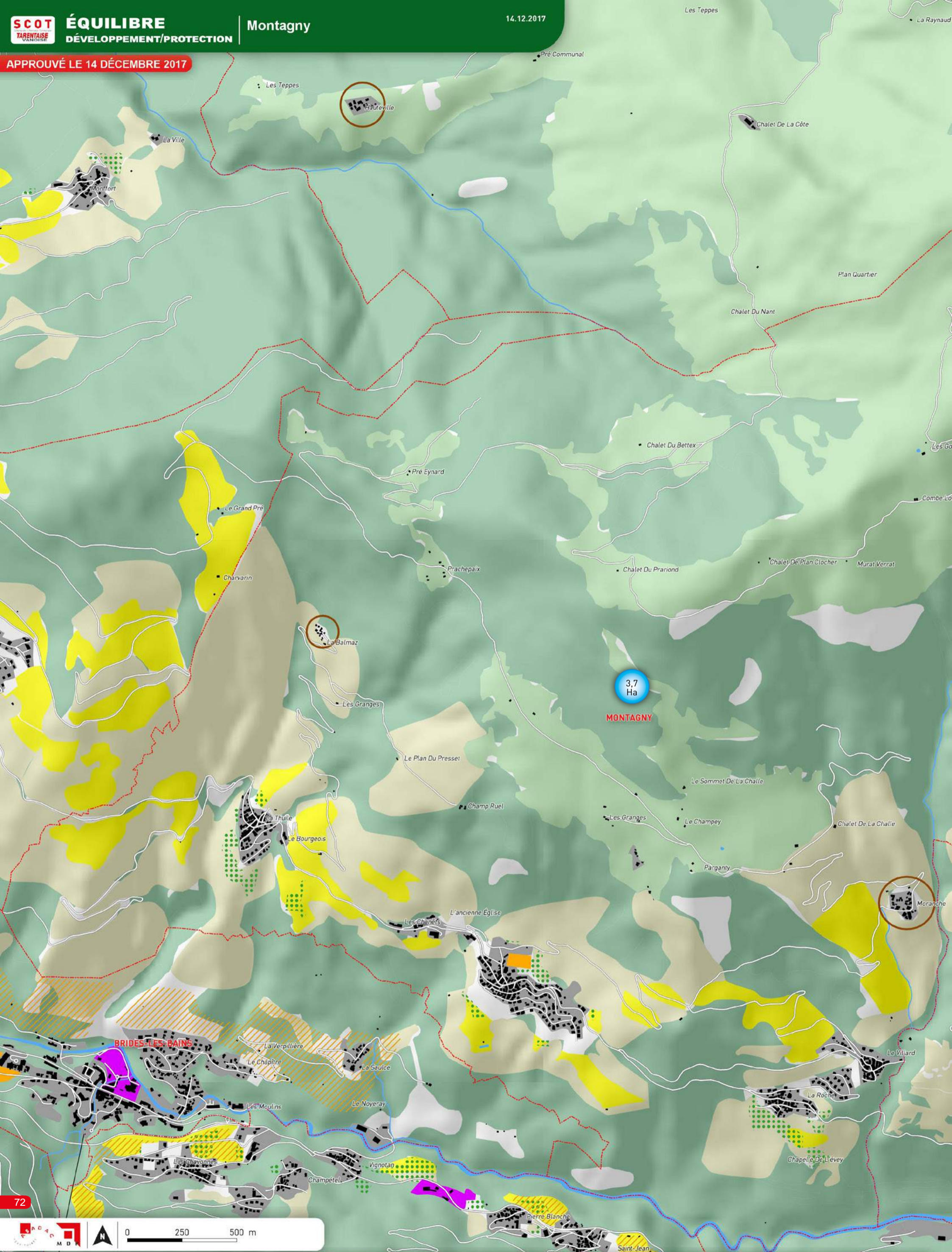
--- Limite communale	— Remontée mécanique	+++ Voie ferrée	■ Espace boisé	■ Espace bâti	■ Équipement sportif et de loisir, golf et camping	■ Zone d'activités existante	●●●●● Domaine skiable accessible gravitamment
<b>ESPACES à PROTÉGER</b>	■ Alpage	— Route «vitrine paysagère»	■ Espace agricole stratégique	■ Hameau patrimonial	■ Entrée urbaine à requalifier	■ Dimensionnement du PLU en habitat permanent	■ Dimensionnement des capacités immobilières touristique
■ Espace agricole important	■ Site naturel emblématique	— Front bâti et paysager	■ Espace paysager	■ Micro paysage patrimonial Vignes et vergers	■ Zone d'activités à développer	■ Unité Touristique Nouvelle (UTN) structurante	

APPROUVÉ LE 14 DÉCEMBRE 2017



- |   |  |   |   |   |
|---|--|---|---|---|
| <p>--- Limite communale</p> <p>■ Espace bâti ou équipement de loisirs</p>   | <p><b>Trame VERTE</b></p> <p>■ Réservoirs de biodiversité</p> <ul style="list-style-type: none"> <li>■ Pelouses sèches</li> <li>■ Natura 2000</li> <li>■ ZNIEFF 1</li> </ul> | <p>■ Réserves naturelles, sites classés écologiques, Forêts de protection, îlots de sénescence, site du CEN73 à gestion conservatoire</p> | <p>■ Corridor écologique</p>  | <p>■ Coeur du Parc National de la Vanoise</p> |
| <p><b>Trame BLEUE</b></p> <p>■ Réservoirs de biodiversité</p> <ul style="list-style-type: none"> <li>■ Zone humide</li> <li>■ Plan d'eau</li> </ul> | <p>— Cours d'eau permanent</p> <p>--- Cours d'eau intermittent</p>   | <p>●●● Cours d'eau de catégorie 1</p> <p>●●● Cours d'eau de catégorie 2</p>   | <p>■ Espace contribuant au bon état des cours d'eau Forêts alluviales</p> |   |

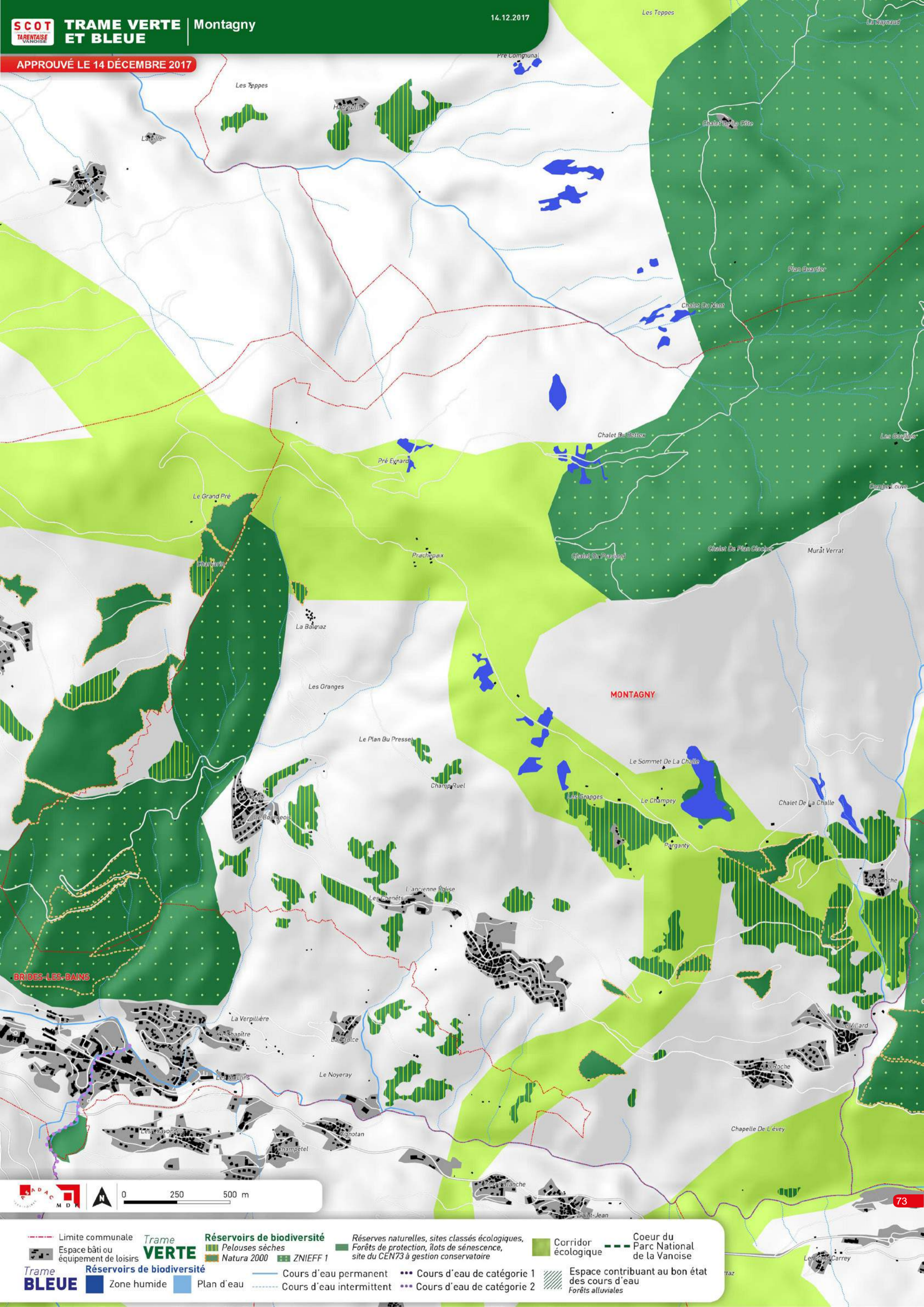
APPROUVÉ LE 14 DÉCEMBRE 2017



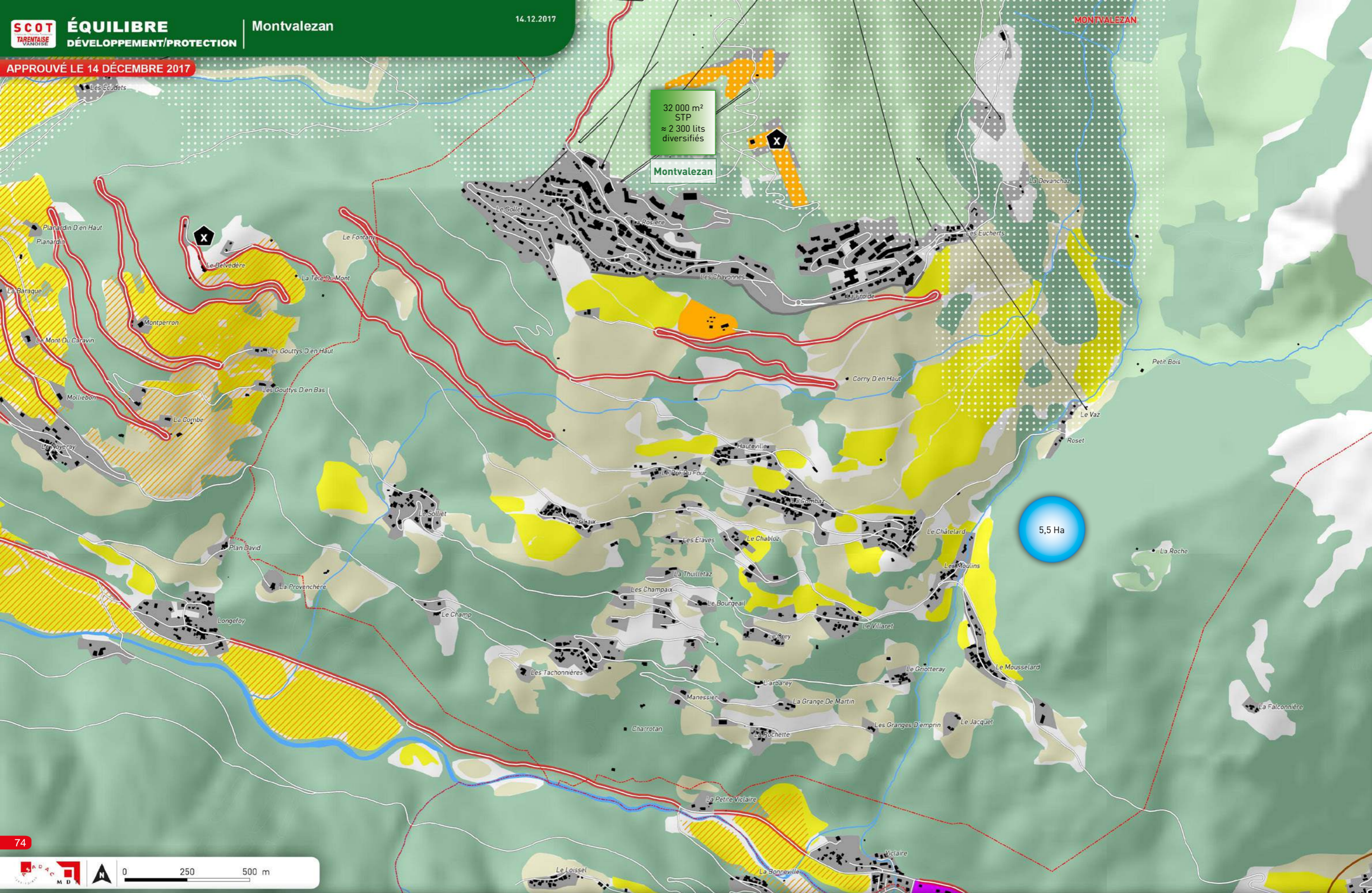
--- Limite communale	— Remontée mécanique	+++ Voie ferrée	■ Espace boisé	■ Espace bâti	■ Équipement sportif et de loisir, golf et camping	■ Zone d'activités existante	●●●●● Domaine skiable accessible gravitairement
<b>ESPACES à PROTÉGER</b>	■ Alpage	— Route «vitrine paysagère»	■ Hameau patrimonial	<b>ESPACES de DEVELOPPEMENT URBAIN</b>	■ Entrée urbaine à requalifier	■ Dimensionnement des capacités immobilières touristique (x m <sup>2</sup> STP)	■ Unité Touristique Nouvelle (UTN) structurante
■ Espace agricole stratégique	■ Site naturel emblématique	— Front bâti et paysager	■	■ Zone d'activités à développer	● Dimensionnement du PLU en habitat permanent (x Ha)	■	■
■ Espace agricole important	■ Espace paysager	●●●●● Micro paysage patrimonial Vignes et vergers	■	■	■	■	■



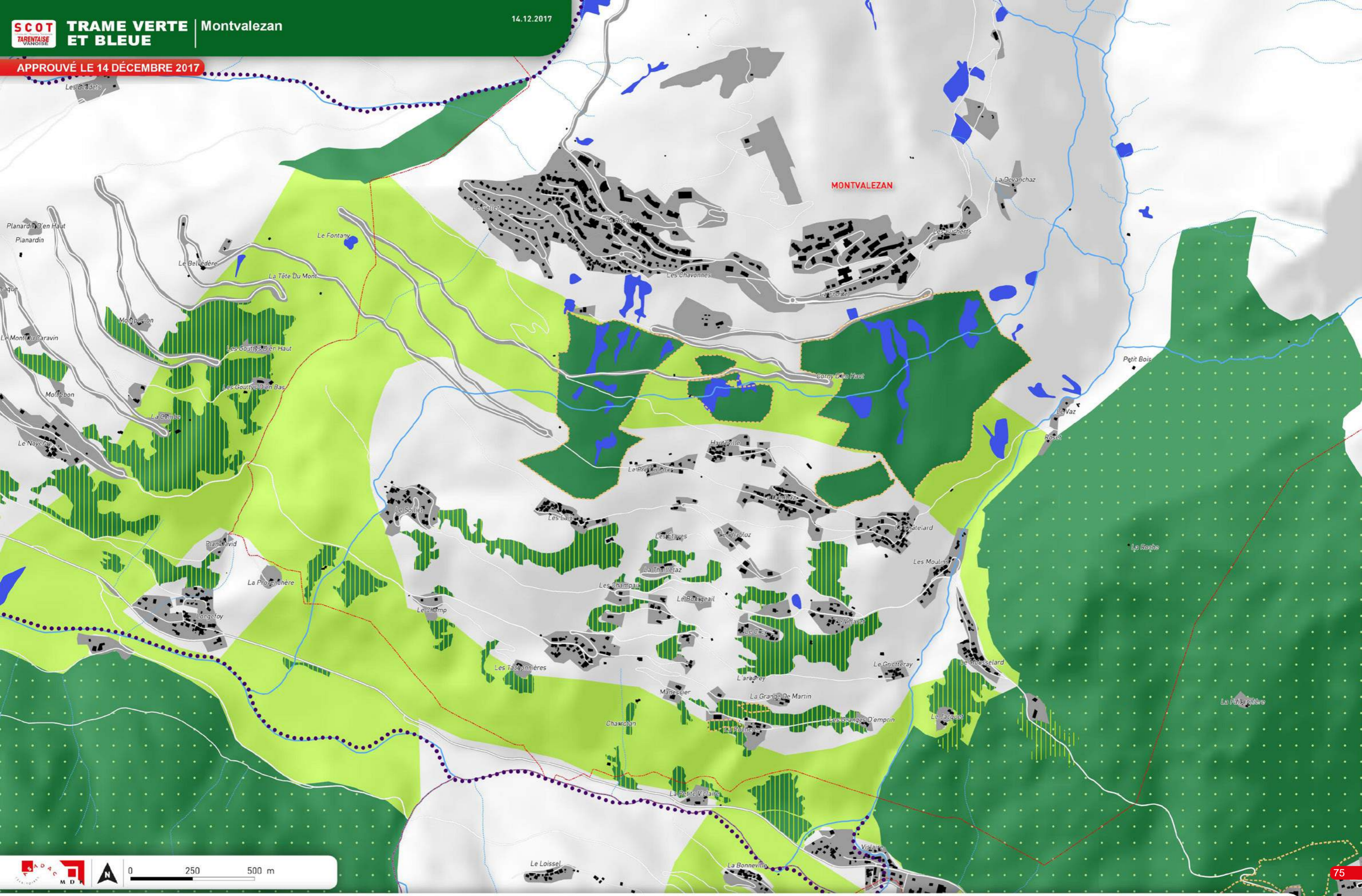
APPROUVÉ LE 14 DÉCEMBRE 2017



<p><b>Trame VERTE</b></p> <p>— Limite communale</p> <p>■ Espace bâti ou équipement de loisirs</p>		<p><b>Réservoirs de biodiversité</b></p> <p>■ Pelouses sèches</p> <p>■ Natura 2000</p> <p>■ ZNIEFF 1</p>		<p><b>Réserves naturelles, sites classés écologiques, Forêts de protection, îlots de sénescence, site du CEN73 à gestion conservatoire</b></p> <p>■ Corridor écologique</p> <p>■ Coeur du Parc National de la Vanoise</p>	
<p><b>Trame BLEUE</b></p> <p>■ Zone humide</p> <p>■ Plan d'eau</p>		<p>— Cours d'eau permanent</p> <p>— Cours d'eau intermittent</p>		<p>●●● Cours d'eau de catégorie 1</p> <p>●●● Cours d'eau de catégorie 2</p>	
		<p>/// Espace contribuant au bon état des cours d'eau Forêts alluviales</p>			

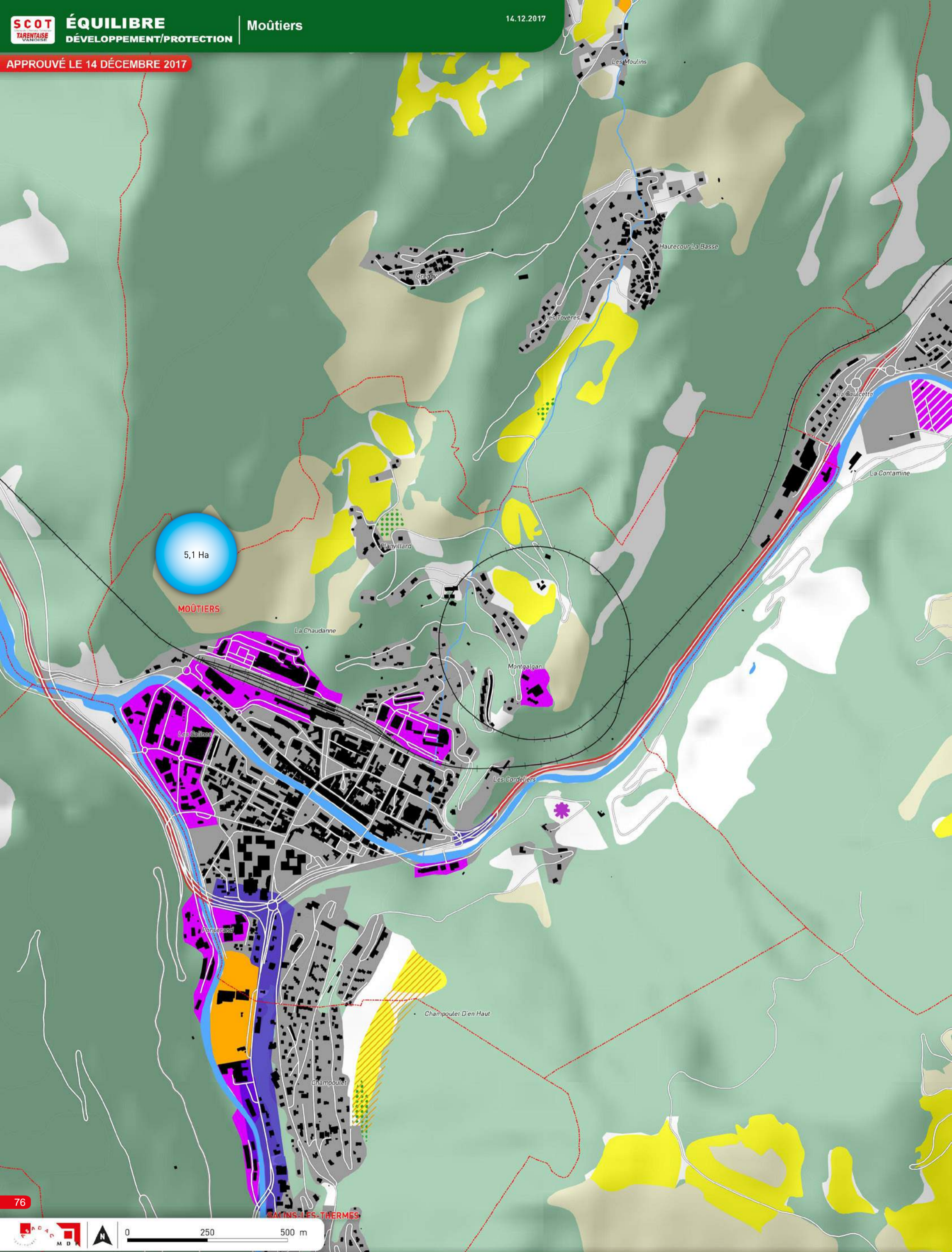


<ul style="list-style-type: none"> <li>--- Limite communale</li> <li>— Remontée mécanique</li> <li>+++ Voie ferrée</li> <li>■ Zone d'activités existante</li> <li>■ Espace boisé</li> <li>■ Espace bâti</li> <li>■ Équipement sportif et de loisir, golf et camping</li> <li>● Domaine skiable accessible gravitairement</li> </ul>	<p><b>ESPACES à PROTÉGER</b></p> <ul style="list-style-type: none"> <li>■ Espace agricole stratégique</li> <li>■ Espace agricole important</li> <li>■ Alpage</li> <li>■ Site naturel emblématique</li> <li>■ Espace paysager</li> </ul>	<ul style="list-style-type: none"> <li>— Route «vitrine paysagère»</li> <li>— Front bâti et paysager</li> <li>■ Hameau patrimonial</li> <li>■ Micro paysage patrimonial Vignes et vergers</li> </ul>	<p><b>ESPACES de DEVELOPPEMENT URBAIN</b></p> <ul style="list-style-type: none"> <li>■ Entrée urbaine à requalifier</li> <li>■ Zone d'activités à développer</li> <li>● Dimensionnement du PLU en habitat permanent</li> </ul>	<ul style="list-style-type: none"> <li>■ Dimensionnement des capacités immobilières touristiques</li> <li>■ Unité Touristique Nouvelle (UTN) structurante</li> </ul>
---	---	--	--	--



<p>--- Limite communale</p> <p>■ Espace bâti ou équipement de loisirs</p>	<p><b>Trame VERTE</b></p> <p><b>Réservoirs de biodiversité</b></p> <ul style="list-style-type: none"> <li>■ Pelouses sèches</li> <li>■ Natura 2000</li> <li>■ ZNIEFF 1</li> </ul>	<p>■ Réserves naturelles, sites classés écologiques, Forêts de protection, îlots de sénescence, site du CEN73 à gestion conservatoire</p>	<p>■ Corridor écologique</p>	<p>--- Coeur du Parc National de la Vanoise</p>	<p><b>Trame BLEUE</b></p> <p><b>Réservoirs de biodiversité</b></p> <ul style="list-style-type: none"> <li>■ Zone humide</li> <li>■ Plan d'eau</li> </ul>	<ul style="list-style-type: none"> <li>— Cours d'eau permanent</li> <li>--- Cours d'eau intermittent</li> </ul>	<ul style="list-style-type: none"> <li>●●● Cours d'eau de catégorie 1</li> <li>●●● Cours d'eau de catégorie 2</li> </ul>	<p>■ Espace contribuant au bon état des cours d'eau</p> <p>■ Forêts alluviales</p>
---	---	---	------------------------------	---	--	---	--	--

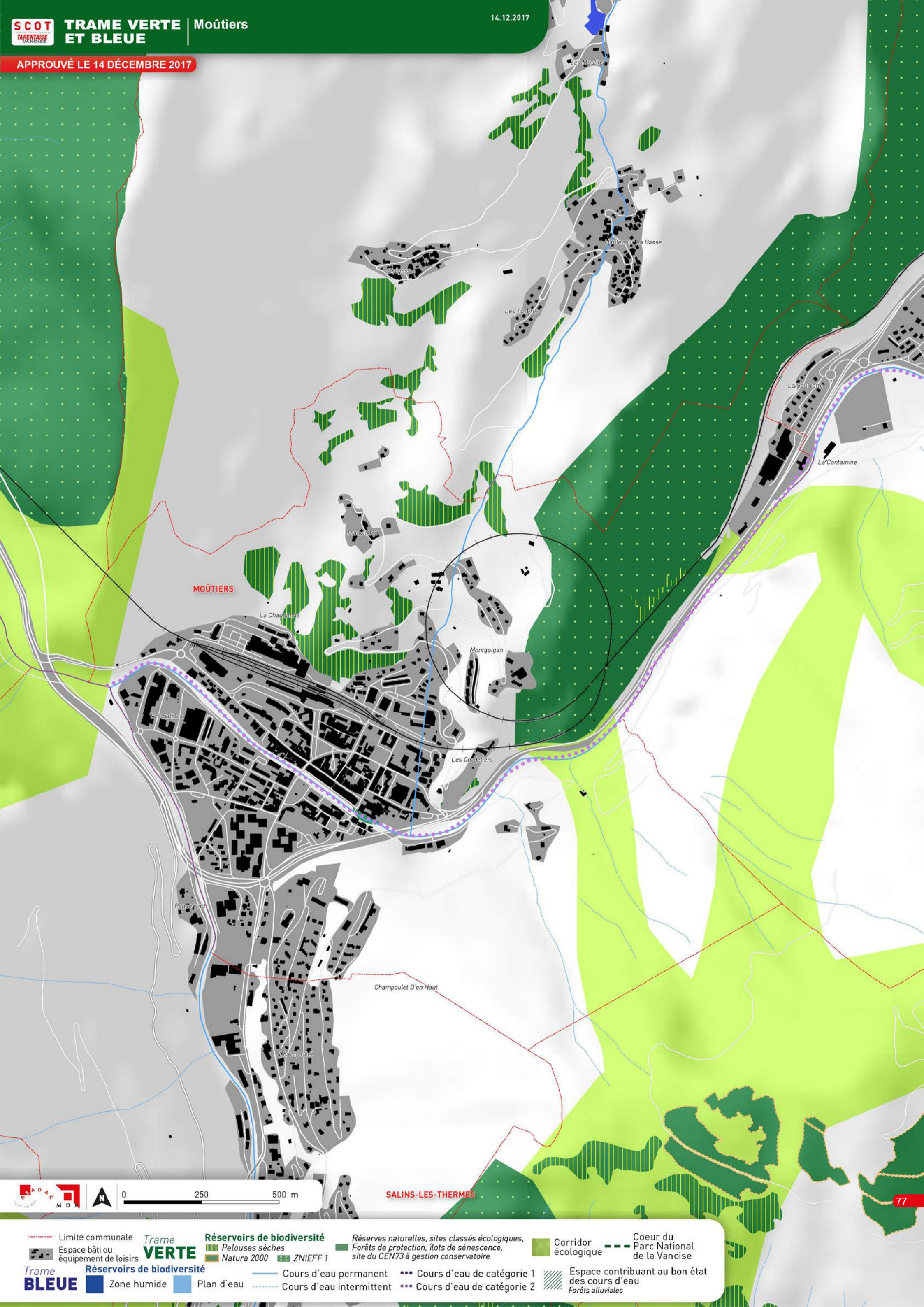
APPROUVÉ LE 14 DÉCEMBRE 2017



76


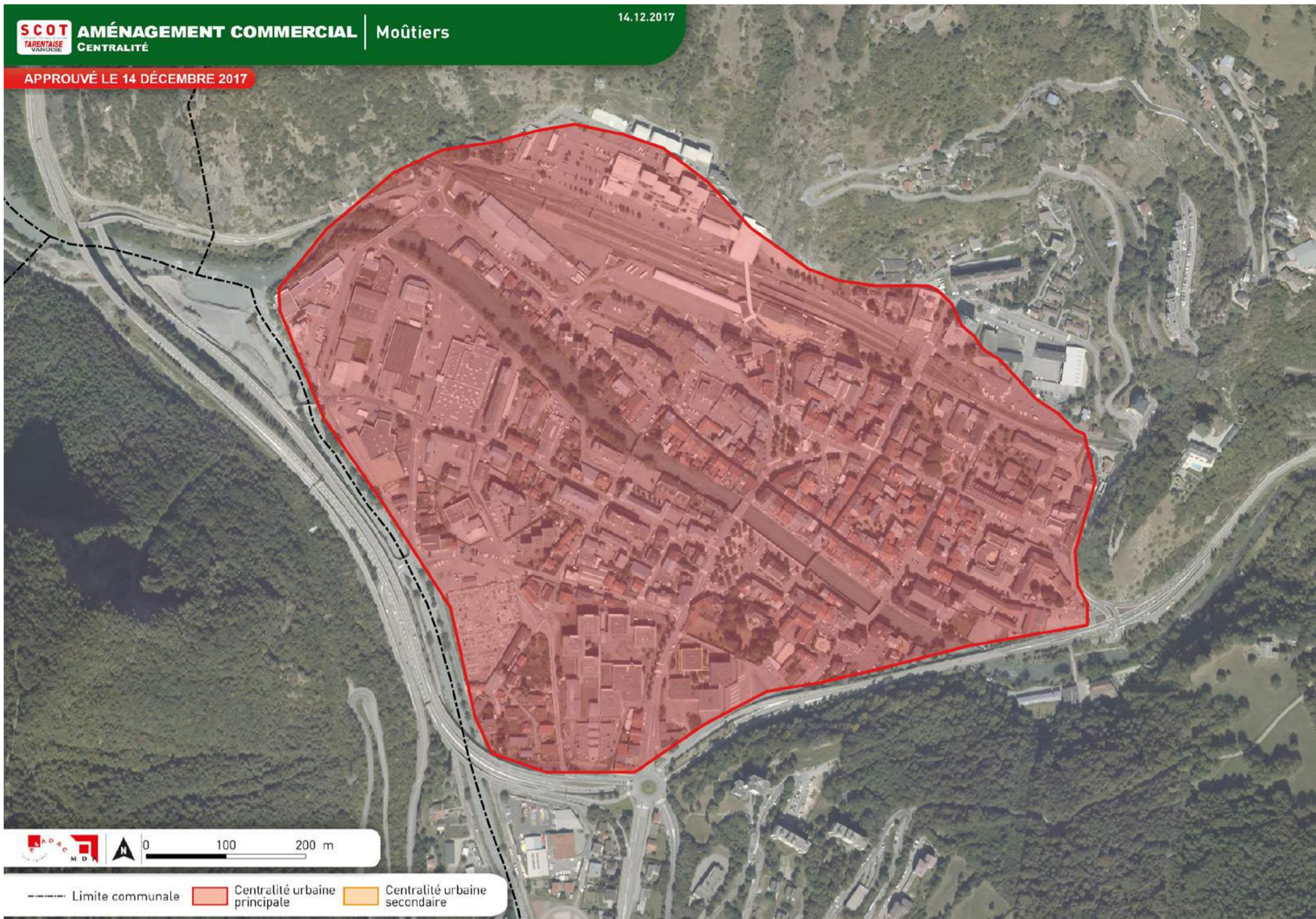


--- Limite communale	— Remontée mécanique	+++ Voie ferrée	■ Espace boisé	■ Espace bâti	■ Équipement sportif et de loisir, golf et camping	■ Zone d'activités existante	●●●● Domaine skiable accessible gravitairement
<b>ESPACES à PROTÉGER</b>	■ Alpage	— Route «vitrine paysagère»	■ Espace agricole stratégique	■ Hameau patrimonial	<b>ESPACES de DEVELOPPEMENT URBAIN</b>	■ Zone d'activités à développer	■ Dimensionnement des capacités immobilières touristique (x m <sup>2</sup> STP)
■ Espace agricole important	■ Site naturel emblématique	— Front bâti et paysager	■ Espace paysager	■ Micro paysage patrimonial Vignes et vergers	■ Entrée urbaine à requalifier	● Dimensionnement du PLU en habitat permanent (x Ha)	■ Unité Touristique Nouvelle (UTN) structurante




<p>--- Limite communale</p> <p>■ Espace bâti ou équipement de loisirs</p> <p><b>Trame VERTE</b></p> <p>■ Réservoirs de biodiversité</p> <p>■ Zone humide</p> <p>■ Plan d'eau</p>	<p><b>Réservoirs de biodiversité</b></p> <p>■ Pelouses sèches</p> <p>■ Natura 2000</p> <p>■ ZNIEFF 1</p> <p>— Cours d'eau permanent</p> <p>--- Cours d'eau intermittent</p>	<p>■ Réserves naturelles, sites classés écologiques, Forêts de protection, îlots de sénescence, site du CEN73 à gestion conservatoire</p> <p>■ Corridor écologique</p> <p>--- Cours d'eau de catégorie 1</p> <p>--- Cours d'eau de catégorie 2</p>	<p>■ Coeur du Parc National de la Vanoise</p> <p>■ Espace contribuant au bon état des cours d'eau Forêts alluviales</p>
--	---	--	---

APPROUVÉ LE 14 DÉCEMBRE 2017



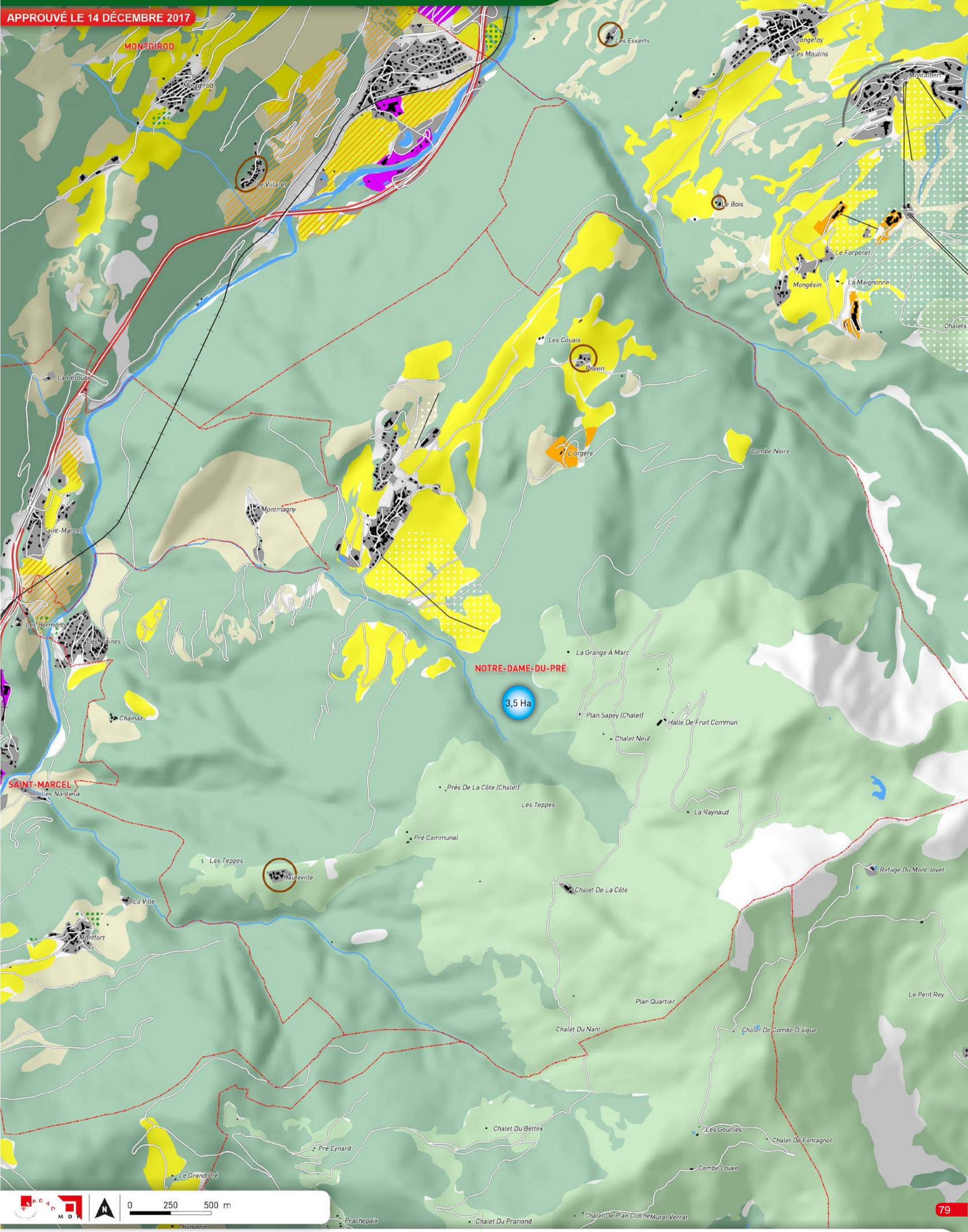
----- Limite communale    ■ Centralité urbaine principale    ■ Centralité urbaine secondaire

APPROUVÉ LE 14 DÉCEMBRE 2017



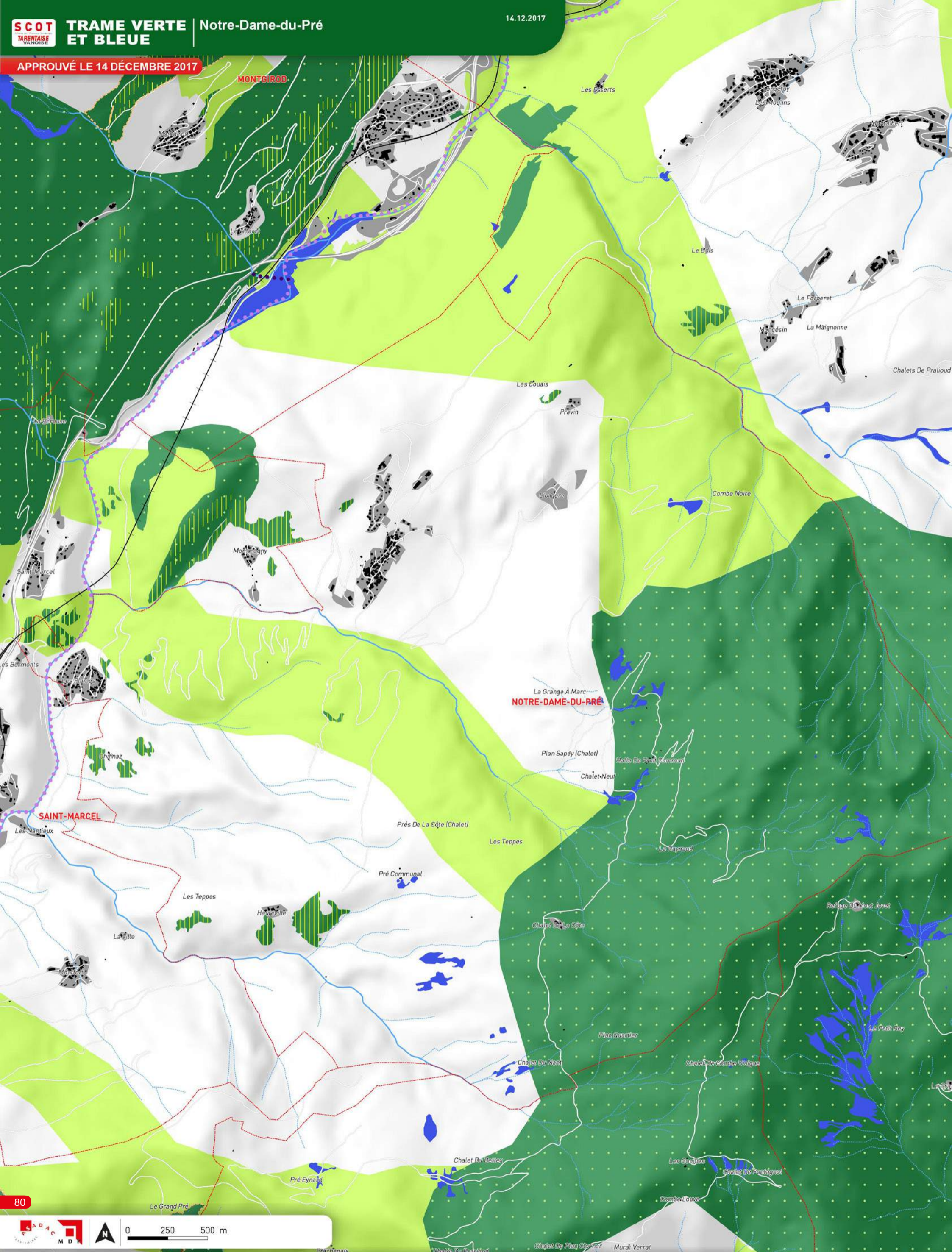
----- Limite communale    ▨ Zone commerciale

APPROUVÉ LE 14 DÉCEMBRE 2017



<p>--- Limite communale</p> <p>— Remontée mécanique</p> <p>+++ Voie ferrée</p> <p><b>ESPACES à PROTÉGER</b></p> <ul style="list-style-type: none"> <li><span style="display: inline-block; width: 15px; height: 15px; background-color: yellow; border: 1px solid black;"></span> Espace agricole stratégique</li> <li><span style="display: inline-block; width: 15px; height: 15px; background-color: #d9ead3; border: 1px solid black;"></span> Espace agricole important</li> <li><span style="display: inline-block; width: 15px; height: 15px; background: repeating-linear-gradient(45deg, transparent, transparent 2px, green 2px, green 4px); border: 1px solid black;"></span> Alpage</li> <li><span style="display: inline-block; width: 15px; height: 15px; background: repeating-linear-gradient(-45deg, transparent, transparent 2px, green 2px, green 4px); border: 1px solid black;"></span> Site naturel emblématique</li> <li><span style="display: inline-block; width: 15px; height: 15px; background: repeating-linear-gradient(45deg, transparent, transparent 2px, orange 2px, orange 4px); border: 1px solid black;"></span> Espace paysager</li> <li><span style="display: inline-block; width: 15px; height: 15px; background-color: #d9ead3; border: 1px solid black; border-style: dashed;"></span> Route «vitrine paysagère»</li> <li><span style="display: inline-block; width: 15px; height: 15px; border: 1px solid black;"></span> Front bâti et paysager</li> <li><span style="display: inline-block; width: 15px; height: 15px; background-color: #d9ead3; border: 1px solid black; border-style: dotted;"></span> Micro paysage patrimonial</li> <li><span style="display: inline-block; width: 15px; height: 15px; background-color: #d9ead3; border: 1px solid black; border-style: dashed; border-radius: 50%;"></span> Vignes et vergers</li> </ul>	<p><span style="display: inline-block; width: 15px; height: 15px; background-color: #d9ead3; border: 1px solid black;"></span> Espace boisé</p> <p><span style="display: inline-block; width: 15px; height: 15px; background-color: #d9ead3; border: 1px solid black; border-style: dotted;"></span> Espace bâti</p> <p><span style="display: inline-block; width: 15px; height: 15px; background-color: #d9ead3; border: 1px solid black; border-style: dashed;"></span> Hameau patrimonial</p> <p><b>ESPACES de DEVELOPPEMENT URBAIN</b></p> <ul style="list-style-type: none"> <li><span style="display: inline-block; width: 15px; height: 15px; background-color: #d9ead3; border: 1px solid black; border-style: dotted;"></span> Entrée urbaine à requalifier</li> <li><span style="display: inline-block; width: 15px; height: 15px; background-color: #d9ead3; border: 1px solid black; border-style: dashed;"></span> Zone d'activités à développer</li> </ul>	<p><span style="display: inline-block; width: 15px; height: 15px; background-color: #d9ead3; border: 1px solid black; border-style: dotted;"></span> Équipement sportif et de loisir, golf et camping</p> <p><span style="display: inline-block; width: 15px; height: 15px; background-color: #d9ead3; border: 1px solid black; border-style: dotted;"></span> Zone d'activités existante</p> <p><span style="display: inline-block; width: 15px; height: 15px; background-color: #d9ead3; border: 1px solid black; border-style: dotted;"></span> Domaine skiable accessible gravitairement</p> <p><span style="display: inline-block; width: 15px; height: 15px; background-color: #d9ead3; border: 1px solid black; border-style: dotted;"></span> Dimensionnement des capacités immobilières touristique (x m<sup>2</sup> STP)</p> <p><span style="display: inline-block; width: 15px; height: 15px; background-color: #d9ead3; border: 1px solid black; border-style: dotted;"></span> Unité Touristique Nouvelle (UTN) structurante</p>
---	--	---

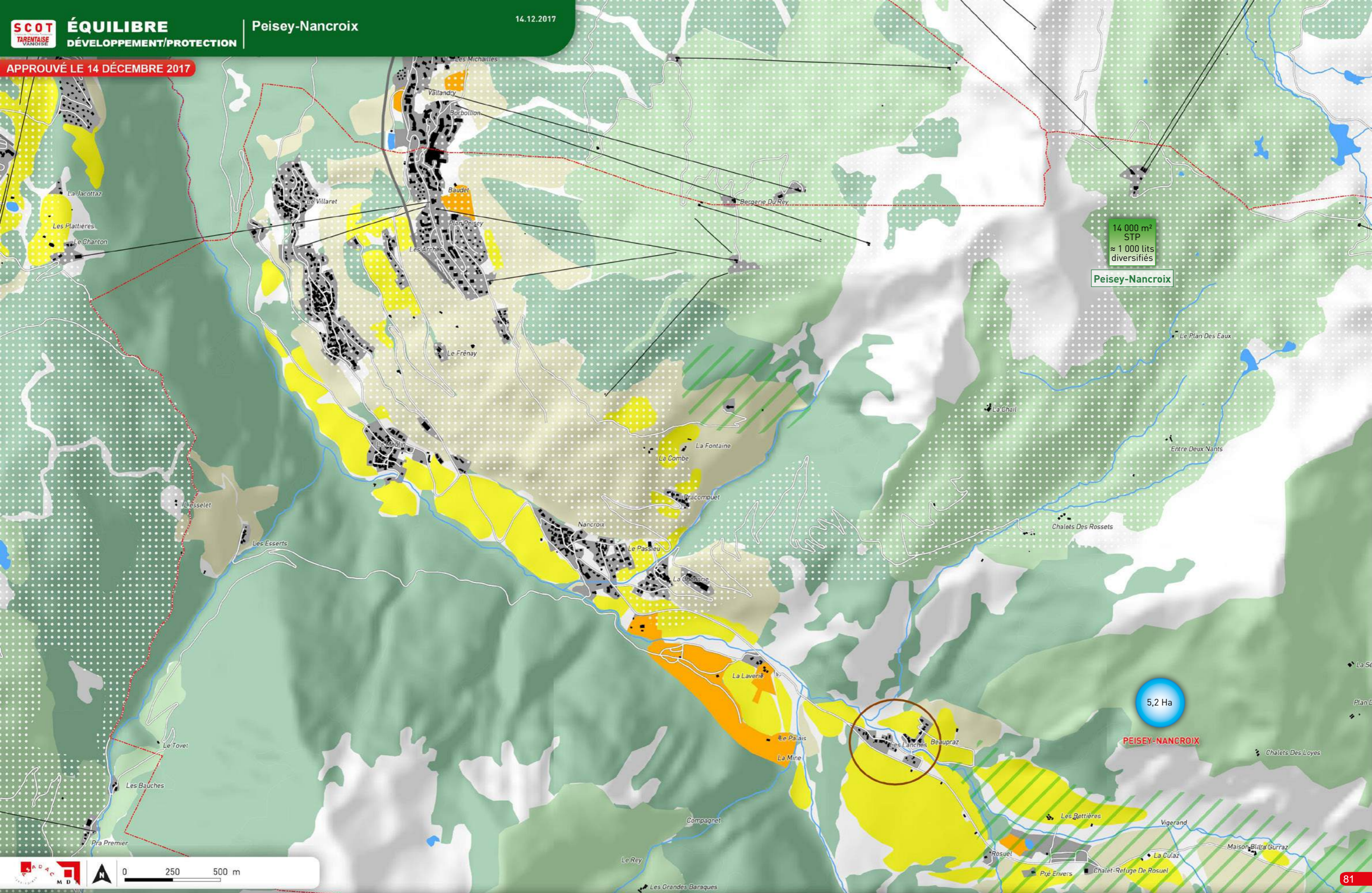
APPROUVÉ LE 14 DÉCEMBRE 2017



<p>--- Limite communale</p> <p>■ Espace bâti ou équipement de loisirs</p> <p><b>Trame VERTE</b></p> <p>■ Réservoirs de biodiversité</p> <p>■ Pelouses sèches</p> <p>■ Natura 2000</p> <p>■ ZNIEFF 1</p> <p>■ Forêts de protection, îlots de sénescence, site du CEN73 à gestion conservatoire</p> <p>■ Corridor écologique</p> <p>■ Cœur du Parc National de la Vanoise</p>	<p>■ Réservoirs de biodiversité</p> <p>■ Zone humide</p> <p>■ Plan d'eau</p> <p>— Cours d'eau permanent</p> <p>--- Cours d'eau intermittent</p> <p>●●● Cours d'eau de catégorie 1</p> <p>●●● Cours d'eau de catégorie 2</p> <p>■ Espace contribuant au bon état des cours d'eau Forêts alluviales</p>
---	---

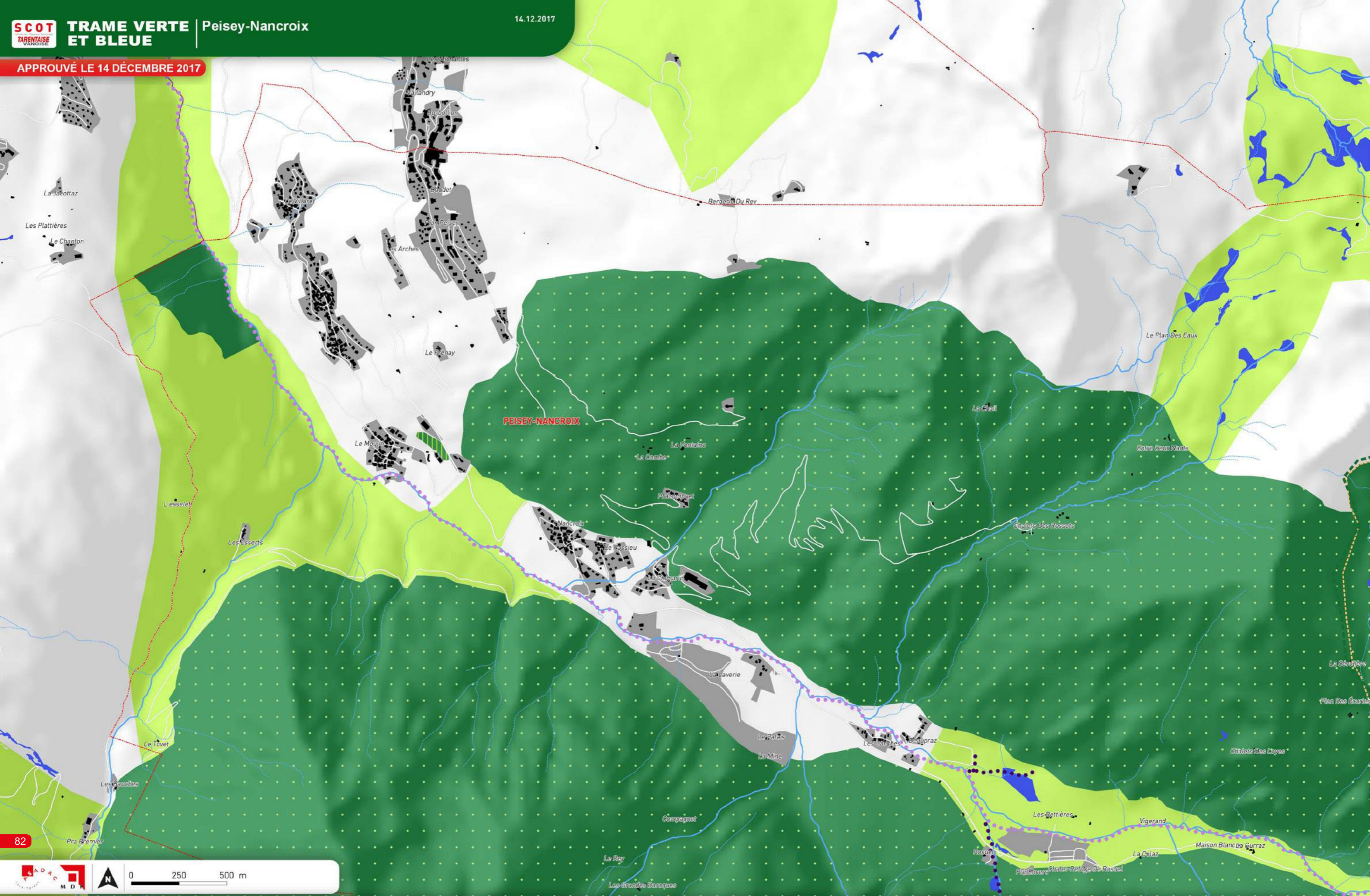


APPROUVÉ LE 14 DÉCEMBRE 2017



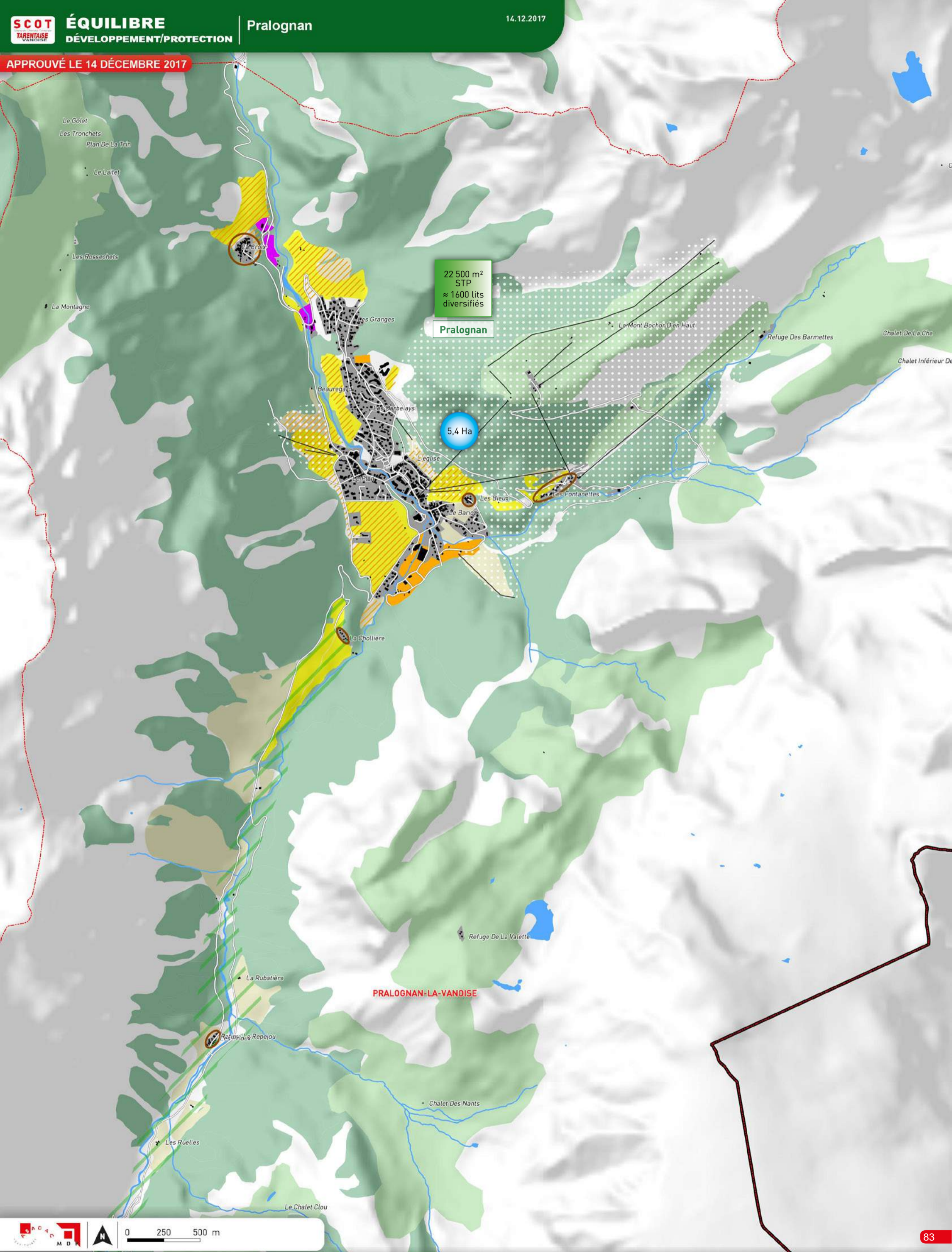
<ul style="list-style-type: none"> <li> Limite communale</li> <li> Zone d'activités existante</li> <li> Équipement sportif et de loisir, golf et camping</li> </ul>	<ul style="list-style-type: none"> <li> Remontée mécanique</li> <li> Espace boisé</li> <li> Espace bâti</li> </ul>	<ul style="list-style-type: none"> <li> Voie ferrée</li> <li> Domaine skiable accessible gravitairement</li> </ul>	<p><b>ESPACES à PROTÉGER</b></p> <ul style="list-style-type: none"> <li> Espace agricole stratégique</li> <li> Espace agricole important</li> <li> Alpage</li> <li> Site naturel emblématique</li> <li> Espace paysager</li> </ul>	<ul style="list-style-type: none"> <li> Route «vitrine paysagère»</li> <li> Front bâti et paysager</li> <li> Micro paysage patrimonial Vignes et vergers</li> <li> Hameau patrimonial</li> </ul>	<p><b>ESPACES de DEVELOPPEMENT URBAIN</b></p> <ul style="list-style-type: none"> <li> Entrée urbaine à requalifier</li> <li> Zone d'activités à développer</li> <li> Dimensionnement du PLU en habitat permanent</li> </ul>	<ul style="list-style-type: none"> <li> Dimensionnement des capacités immobilières touristique</li> <li> Unité Touristique Nouvelle (UTN) structurante</li> </ul>
---	--	--	--	--	---	---

APPROUVÉ LE 14 DÉCEMBRE 2017



<ul style="list-style-type: none"> <li> Limite communale</li> <li> Espace bâti ou équipement de loisirs</li> </ul>	<p><b>Trame VERTE</b></p> <p><b>Réservoirs de biodiversité</b></p> <ul style="list-style-type: none"> <li> Pelouses sèches</li> <li> Natura 2000</li> <li> ZNIEFF 1</li> </ul>	<p><i>Réserves naturelles, sites classés écologiques, Forêts de protection, îlots de sénescence, site du CEN73 à gestion conservatoire</i></p>	<ul style="list-style-type: none"> <li> Corridor écologique</li> <li> Coeur du Parc National de la Vanoise</li> </ul>	<p><b>Trame BLEUE</b></p> <p><b>Réservoirs de biodiversité</b></p> <ul style="list-style-type: none"> <li> Zone humide</li> <li> Plan d'eau</li> </ul>	<ul style="list-style-type: none"> <li> Cours d'eau permanent</li> <li> Cours d'eau intermittent</li> <li> Cours d'eau de catégorie 1</li> <li> Cours d'eau de catégorie 2</li> </ul>	<ul style="list-style-type: none"> <li> Espace contribuant au bon état des cours d'eau Forêts alluviales</li> </ul>
--	--	--	---	--	---	---

APPROUVÉ LE 14 DÉCEMBRE 2017



22 500 m<sup>2</sup> STP  
≈ 1600 lits diversifiés

**Pralognan**

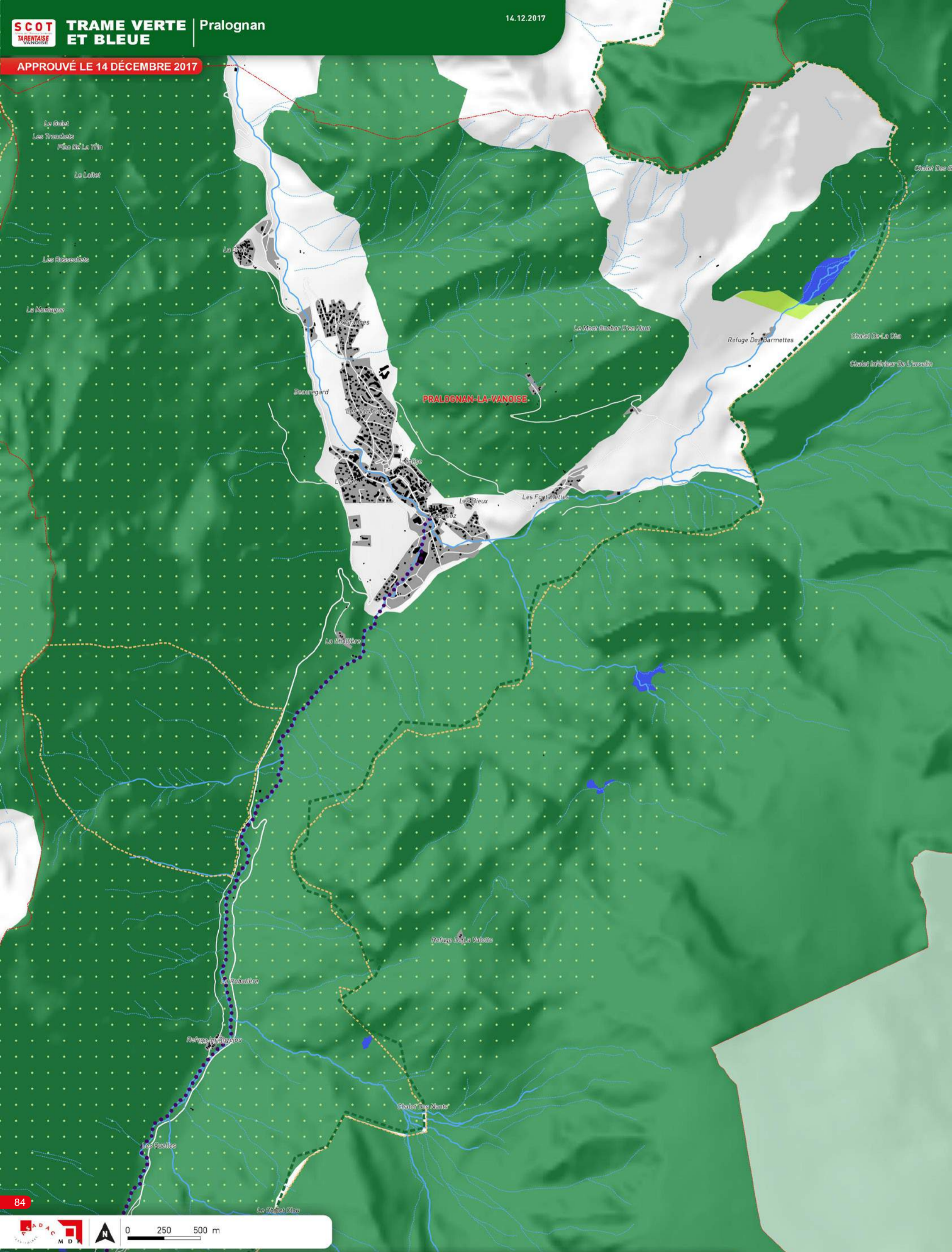
5,4 Ha

**PRALOGNAN-LA-VANOISE**



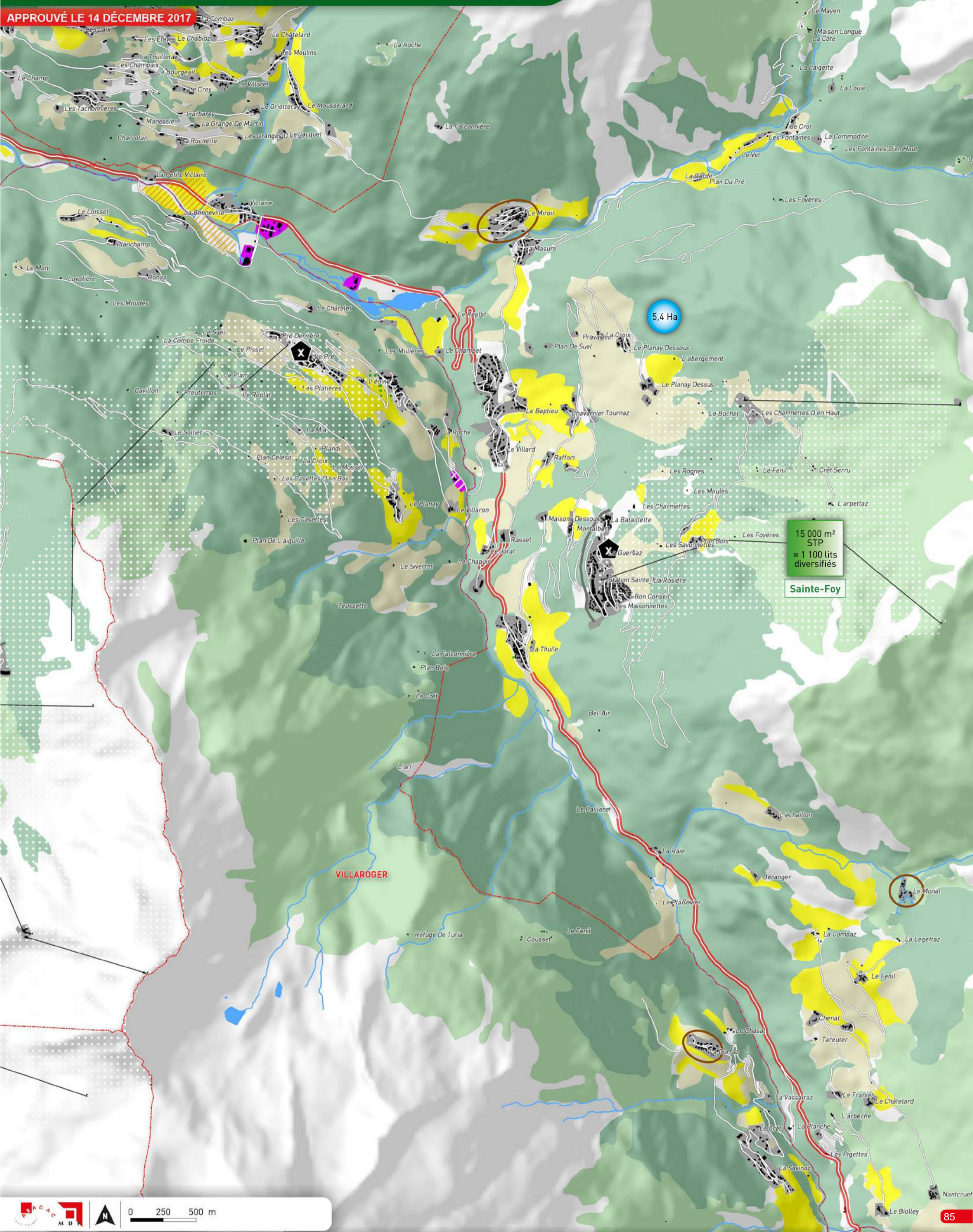
--- Limite communale	— Remontée mécanique	+++ Voie ferrée	■ Espace boisé	■ Espace bâti	■ Équipement sportif et de loisir, golf et camping	■ Zone d'activités existante	●●●●● Domaine skiable accessible gravitairement
<b>ESPACES à PROTÉGER</b>	■ Alpage	— Route «vitrine paysagère»	■ Espace agricole stratégique	■ Hameau patrimonial	<b>ESPACES de DEVELOPPEMENT URBAIN</b>	■ Entrée urbaine à requalifier	■ Dimensionnement des capacités immobilières touristique
■ Espace agricole important	■ Site naturel emblématique	— Front bâti et paysager	■ Espace paysager	■ Micro paysage patrimonial Vignes et vergers	■ Zone d'activités à développer	● (x Ha) Dimensionnement du PLU en habitat permanent	■ Unité Touristique Nouvelle (UTN) structurante

APPROUVÉ LE 14 DÉCEMBRE 2017




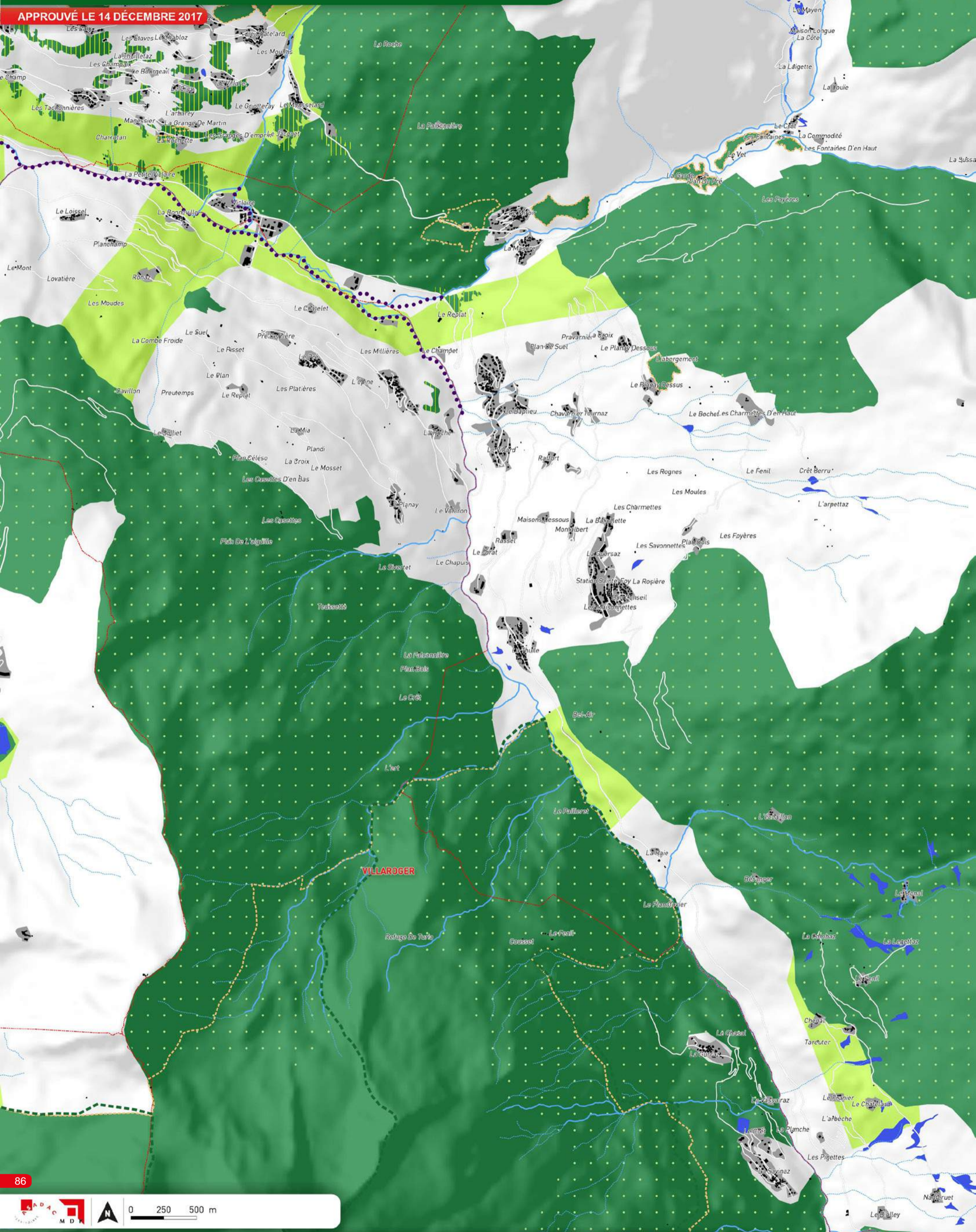
Limite communale	<b>Trame VERTE</b> Réserve naturelle, sites classés écologiques, Forêts de protection, îlots de sénescence, site du CEN73 à gestion conservatoire	Réservoirs de biodiversité Pelouses sèches Natura 2000 ZNIEFF 1	Corridor écologique	Coeur du Parc National de la Vanoise
Espace bâti ou équipement de loisirs	<b>Trame BLEUE</b> Réserve naturelle, sites classés écologiques, Forêts de protection, îlots de sénescence, site du CEN73 à gestion conservatoire	Réservoirs de biodiversité Zone humide Plan d'eau	Cours d'eau permanent Cours d'eau de catégorie 1 Cours d'eau de catégorie 2	Espace contribuant au bon état des cours d'eau Forêts alluviales

**APPROUVÉ LE 14 DÉCEMBRE 2017**



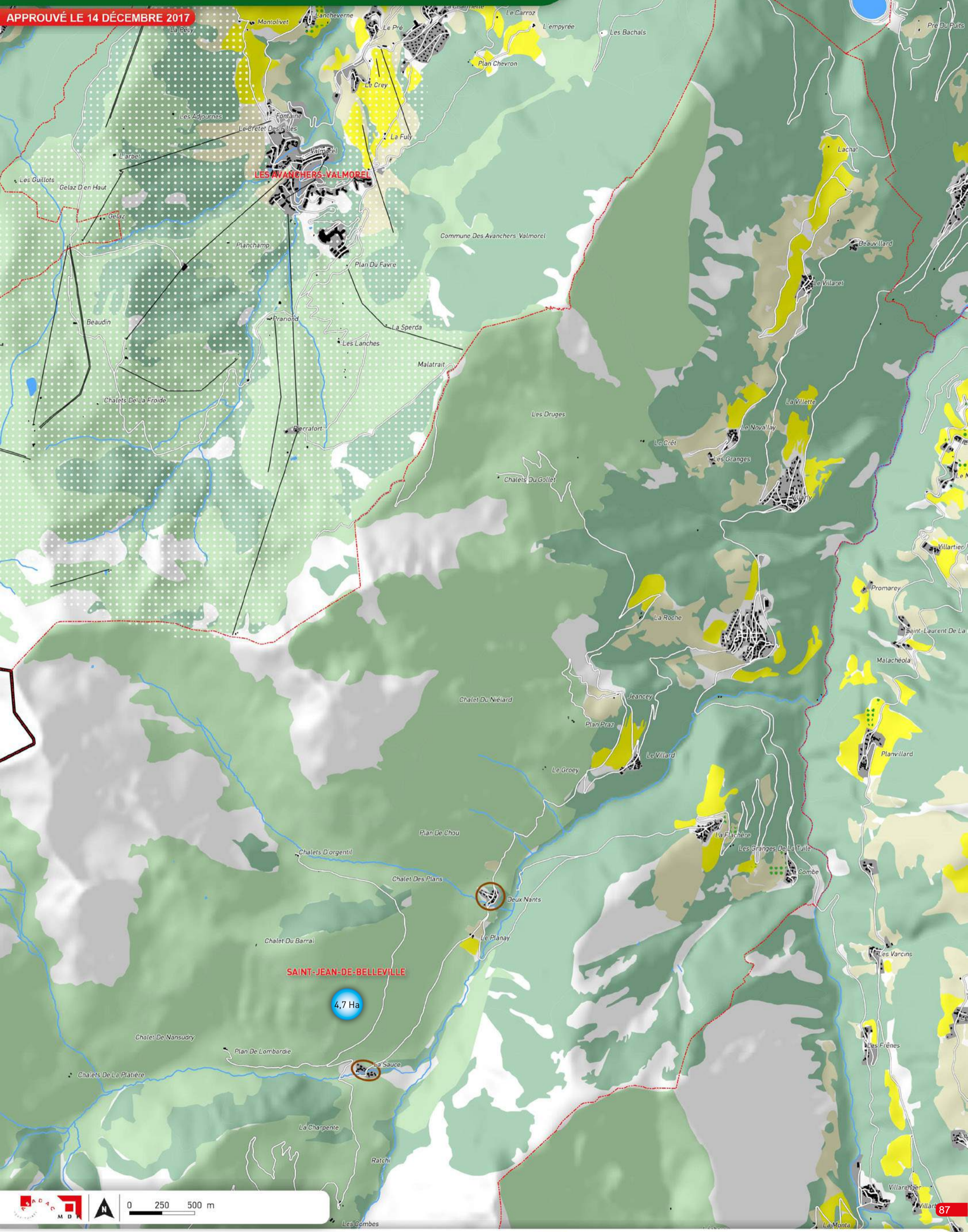
<p>--- Limite communale</p> <p>— Remontée mécanique</p> <p>+++ Voie ferrée</p> <p>■ Espace bâti</p> <p>■ Équipement sportif et de loisir, golf et camping</p> <p>■ Zone d'activités existante</p> <p>● Domaine skiable accessible gravitativement</p>	<p>■ Espace boisé</p> <p>■ Espace agricole stratégique</p> <p>■ Espace agricole important</p> <p>■ Alpage</p> <p>■ Site naturel emblématique</p> <p>■ Espace paysager</p> <p>■ Route «vitrine paysagère»</p> <p>■ Front bâti et paysager</p> <p>■ Micro paysage patrimonial Vignes et vergers</p> <p>■ Hameau patrimonial</p>	<p><b>ESPACES de DEVELOPPEMENT URBAIN</b></p> <p>■ Entrée urbaine à requalifier</p> <p>■ Zone d'activités à développer</p> <p>● Dimensionnement du PLU en habitat permanent</p> <p>■ Dimensionnement des capacités immobilières touristique</p> <p>■ Unité Touristique Nouvelle (UTN) structurante</p>
---	---	--

APPROUVÉ LE 14 DÉCEMBRE 2017



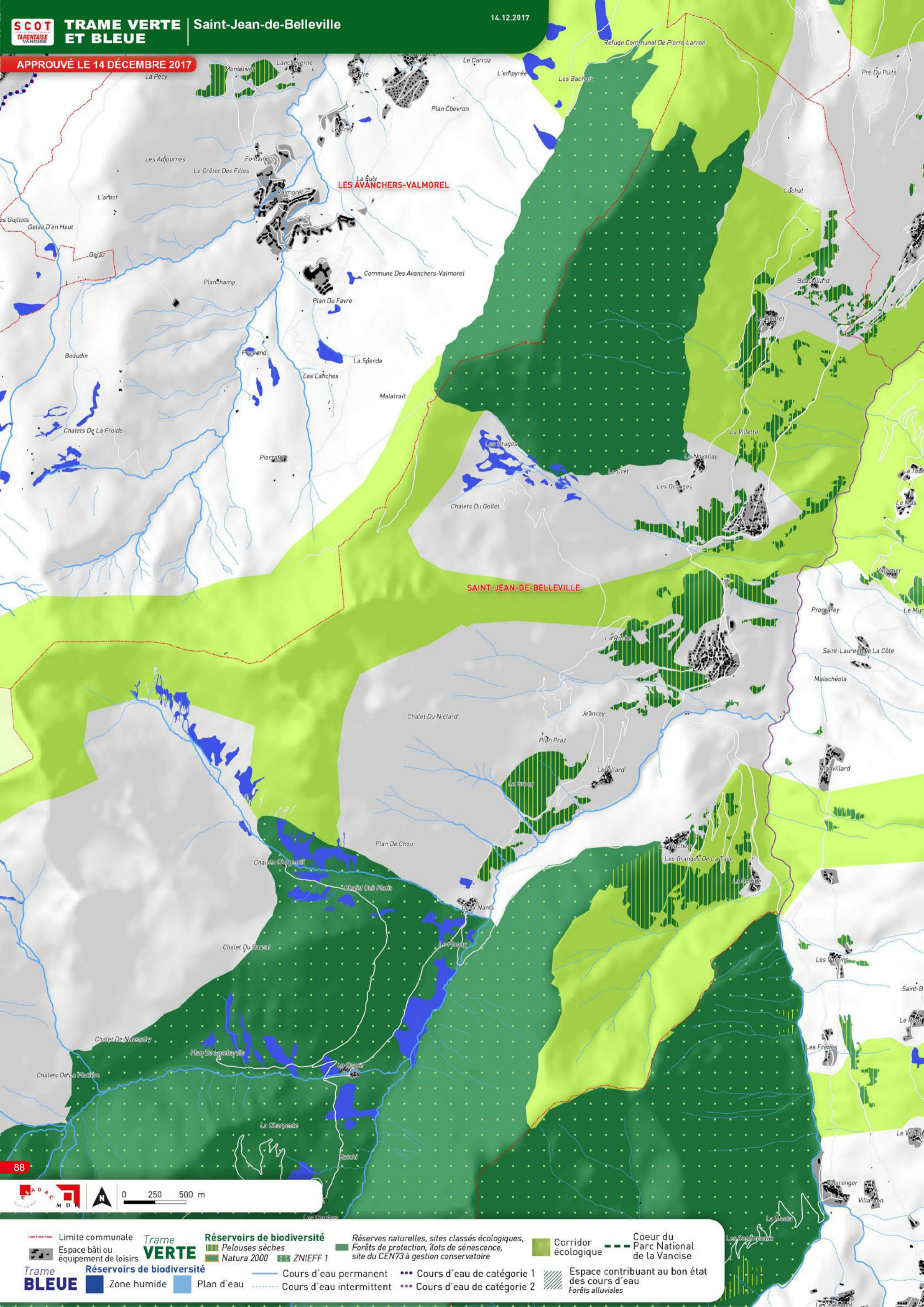
- |  |
|--|
| <p>--- Limite communale</p> <p>■ Espace bâti ou équipement de loisirs</p> <p><b>Trame VERTE</b></p> <p>■ Réservoirs de biodiversité</p> <p>■ Pelouses sèches</p> <p>■ Natura 2000</p> <p>■ ZNIEFF 1</p> <p>■ Réserves naturelles, sites classés écologiques, Forêts de protection, îlots de sénescence, site du CEN73 à gestion conservatoire</p> <p>■ Corridor écologique</p> <p>■ Coeur du Parc National de la Vanoise</p> <p><b>Trame BLEUE</b></p> <p>■ Réservoirs de biodiversité</p> <p>■ Zone humide</p> <p>■ Plan d'eau</p> <p>— Cours d'eau permanent</p> <p>--- Cours d'eau intermittent</p> <p>●●● Cours d'eau de catégorie 1</p> <p>●●● Cours d'eau de catégorie 2</p> <p>▨ Espace contribuant au bon état des cours d'eau Forêts alluviales</p> |
|--|

APPROUVÉ LE 14 DÉCEMBRE 2017



--- Limite communale	— Remontée mécanique	+++ Voie ferrée	■ Espace boisé	■ Espace bâti	■ Équipement sportif et de loisir, golf et camping	■ Zone d'activités existante	●●●●● Domaine skiable accessible gravitairement
<b>ESPACES à PROTÉGER</b>	■ Alpage	— Route «vitrine paysagère»	■ Espace agricole stratégique	■ Hameau patrimonial	■ Entrée urbaine à requalifier	● Dimensionnement du PLU en habitat permanent	■ Dimensionnement des capacités immobilières touristique
■ Espace agricole important	■ Site naturel emblématique	— Front bâti et paysager	■ Espace paysager	■ Micro paysage patrimonial Vignes et vergers	■ Zone d'activités à développer	■ Unité Touristique Nouvelle (UTN) structurante	

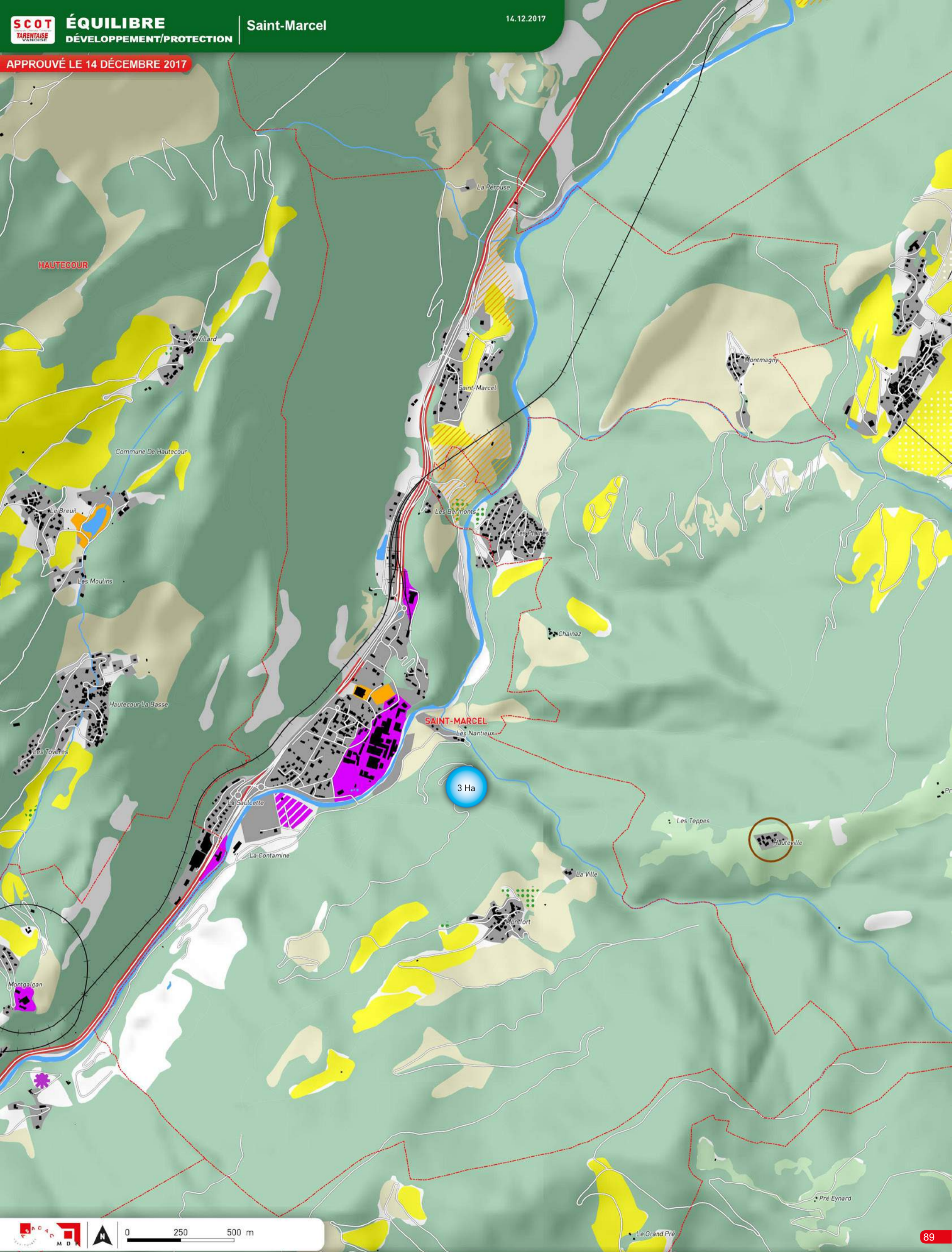
APPROUVÉ LE 14 DÉCEMBRE 2017



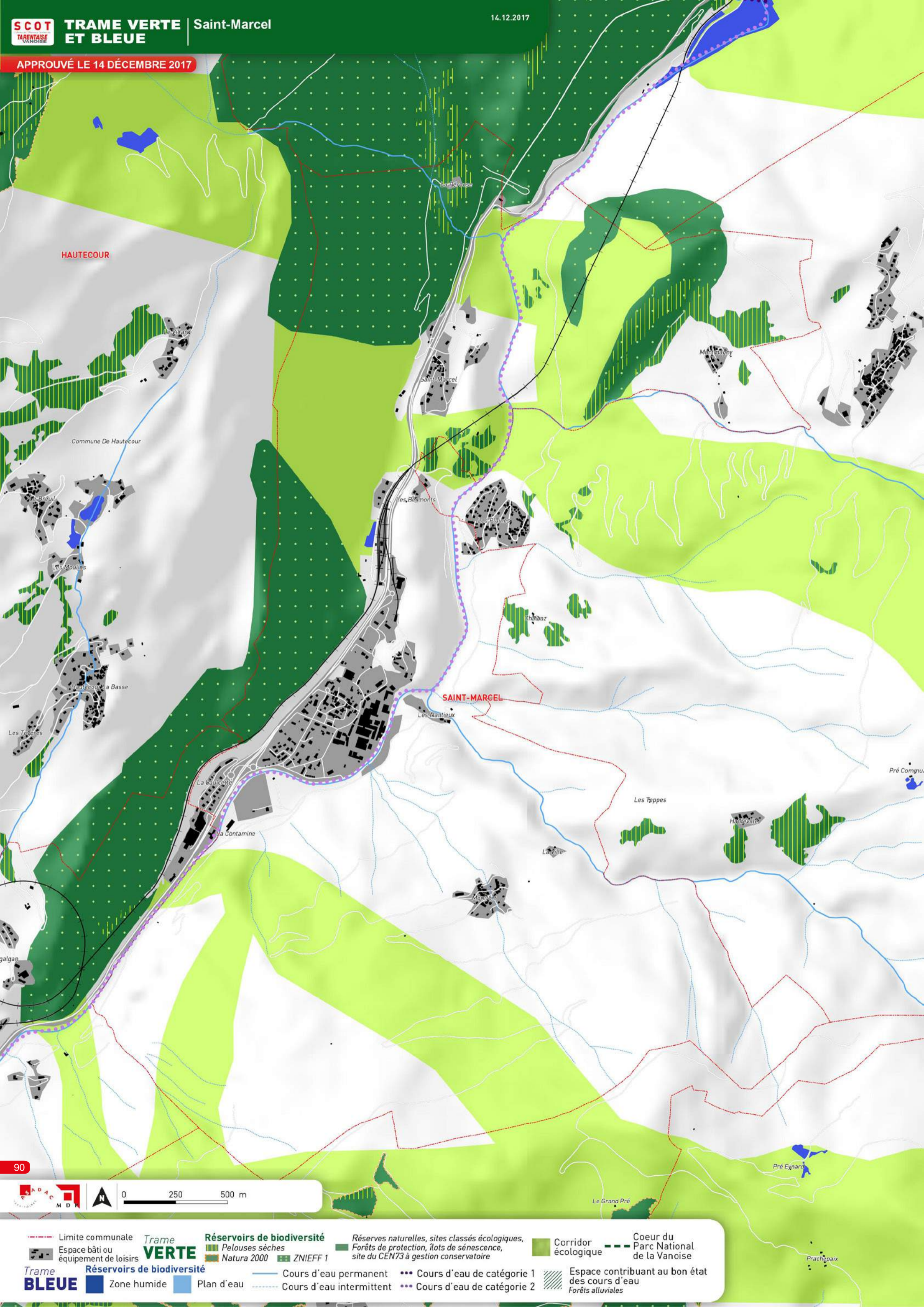
<p>--- Limite communale</p> <p>■ Espace bâti ou équipement de loisirs</p> <p><b>Trame VERTE</b></p> <p><b>Trame BLEUE</b></p>	<p><b>Réservoirs de biodiversité</b></p> <p>■ Pelouses sèches</p> <p>■ Natura 2000</p> <p>■ Zone humide</p> <p>■ Plan d'eau</p>	<p><b>Réservoirs de biodiversité</b></p> <p>■ Cours d'eau permanent</p> <p>--- Cours d'eau intermittent</p>	<p><b>Réserves naturelles, sites classés écologiques, Forêts de protection, îlots de sénescence, site du CEN73 à gestion conservatoire</b></p> <p>■ ZNIEFF 1</p> <p>●●● Cours d'eau de catégorie 1</p> <p>●●● Cours d'eau de catégorie 2</p>	<p><b>Corridor écologique</b></p> <p>■ Espace contribuant au bon état des cours d'eau Forêts alluviales</p>	<p><b>Coeur du Parc National de la Vanoise</b></p>
---	---	---	--	---	--



APPROUVÉ LE 14 DÉCEMBRE 2017



<p>--- Limite communale</p> <p>— Remontée mécanique</p> <p>+++ Voie ferrée</p> <p><b>ESPACES à PROTÉGER</b></p> <p>■ Espace agricole stratégique</p> <p>■ Espace agricole important</p> <p>■ Alpage</p> <p>■ Site naturel emblématique</p> <p>■ Espace paysager</p> <p>■ Route «vitrine paysagère»</p> <p>— Front bâti et paysager</p> <p>■ Micro paysage patrimonial Vignes et vergers</p> <p>■ Hameau patrimonial</p>	<p>■ Espace boisé</p> <p>■ Espace bâti</p> <p>■ Équipement sportif et de loisir, golf et camping</p> <p>■ Zone d'activités existante</p> <p>■ Dimensionnement des capacités immobilières touristique</p> <p>■ Unité Touristique Nouvelle (UTN) structurante</p>	<p><b>ESPACES de DEVELOPPEMENT URBAIN</b></p> <p>■ Entrée urbaine à requalifier</p> <p>■ Zone d'activités à développer</p> <p>○ x Ha Dimensionnement du PLU en habitat permanent</p>	<p>■ Domaine skiable accessible gravitairement</p>
---	---	--	--



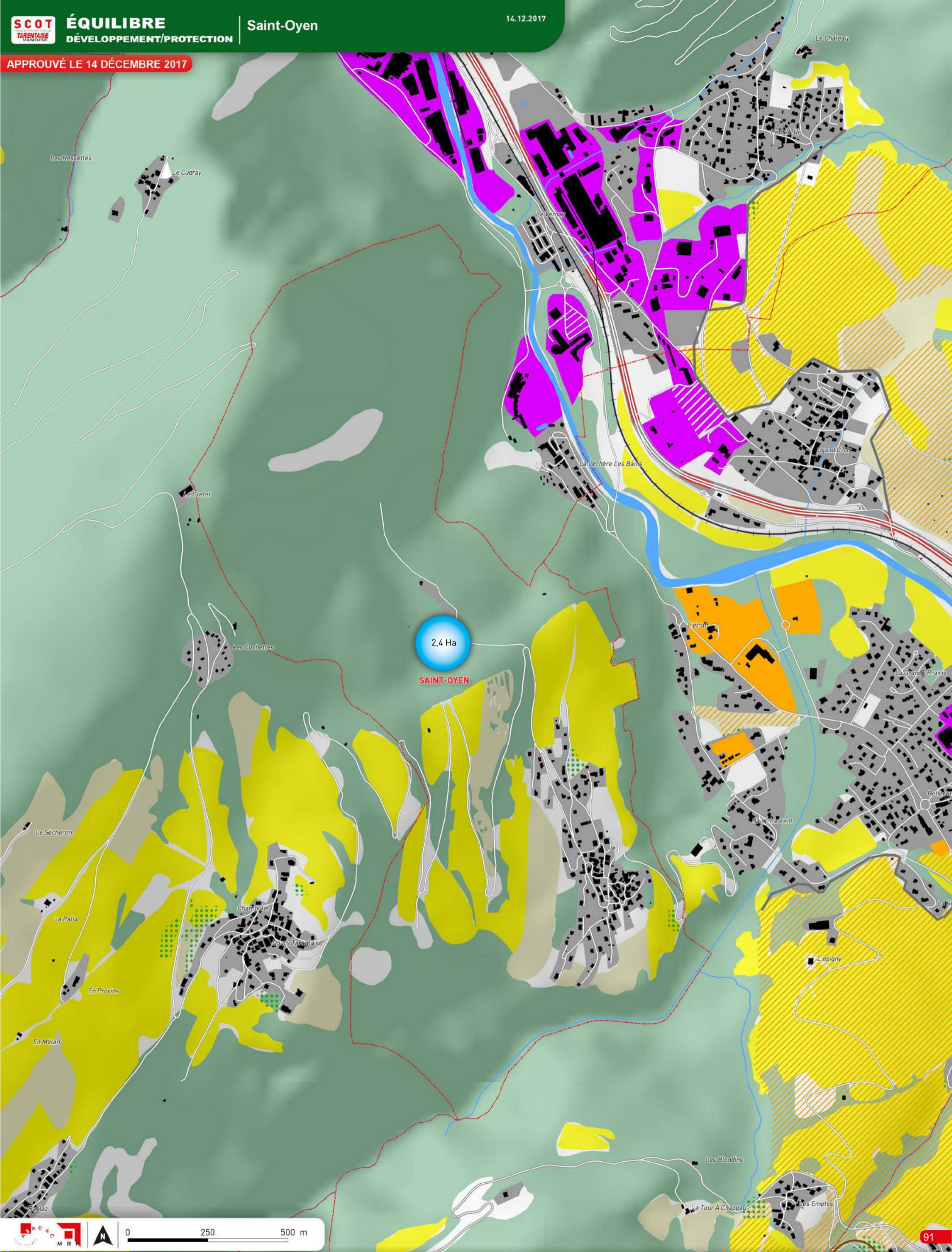
HAUTECOUR

SAINT-MARGEL



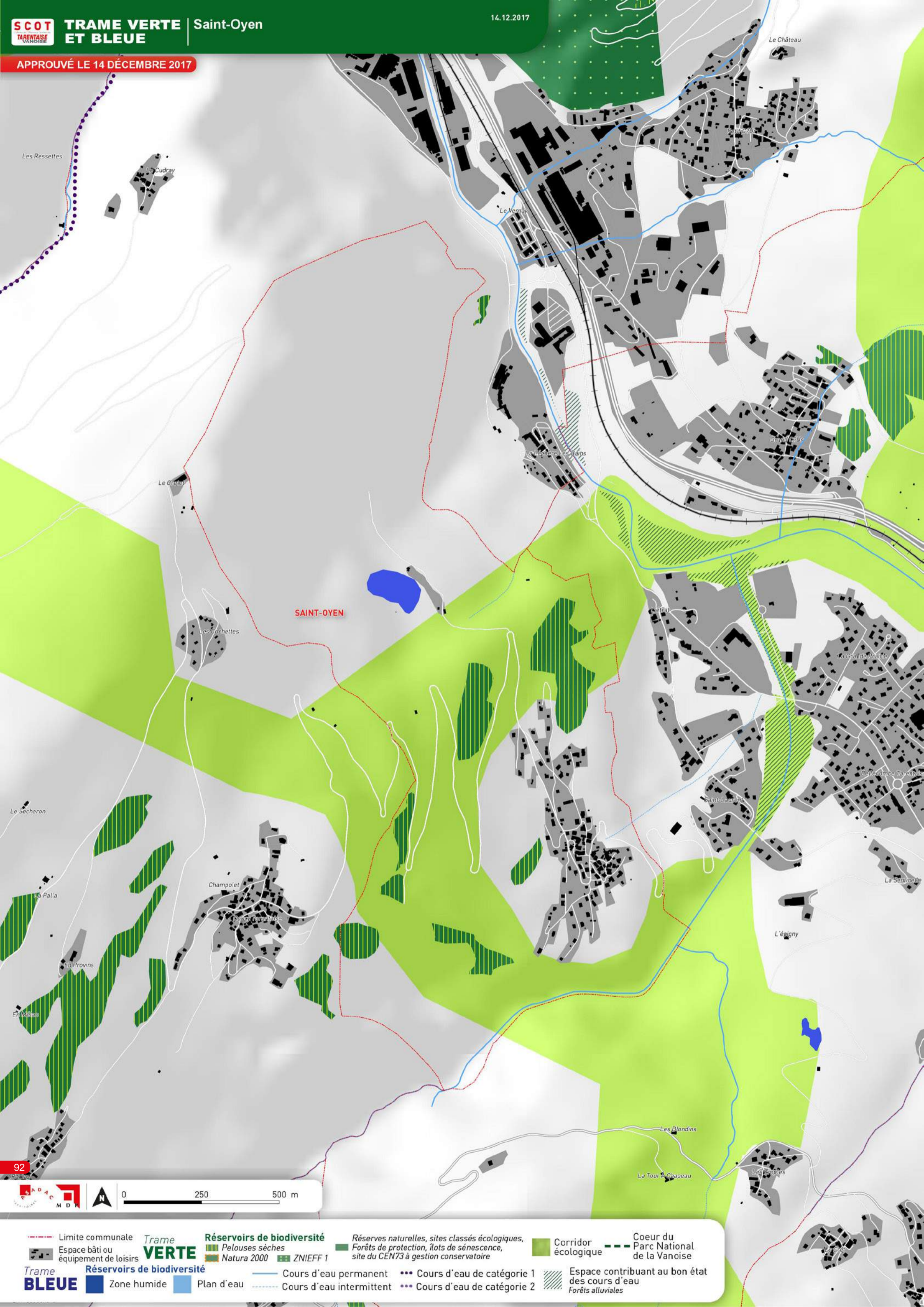
<p>--- Limite communale</p> <p>■ Espace bâti ou équipement de loisirs</p> <p><b>Trame VERTE</b></p> <p>■ Réservoirs de biodiversité</p> <p>■ Pelouses sèches</p> <p>■ Natura 2000</p> <p>■ ZNIEFF 1</p> <p>■ Réserves naturelles, sites classés écologiques, Forêts de protection, îlots de sénescence, site du CEN73 à gestion conservatoire</p> <p>■ Corridor écologique</p> <p>■ Coeur du Parc National de la Vanoise</p> <p><b>Trame BLEUE</b></p> <p>■ Zone humide</p> <p>■ Plan d'eau</p> <p>— Cours d'eau permanent</p> <p>--- Cours d'eau intermittent</p> <p>●●● Cours d'eau de catégorie 1</p> <p>●●● Cours d'eau de catégorie 2</p> <p>■ Espace contribuant au bon état des cours d'eau Forêts alluviales</p>
--


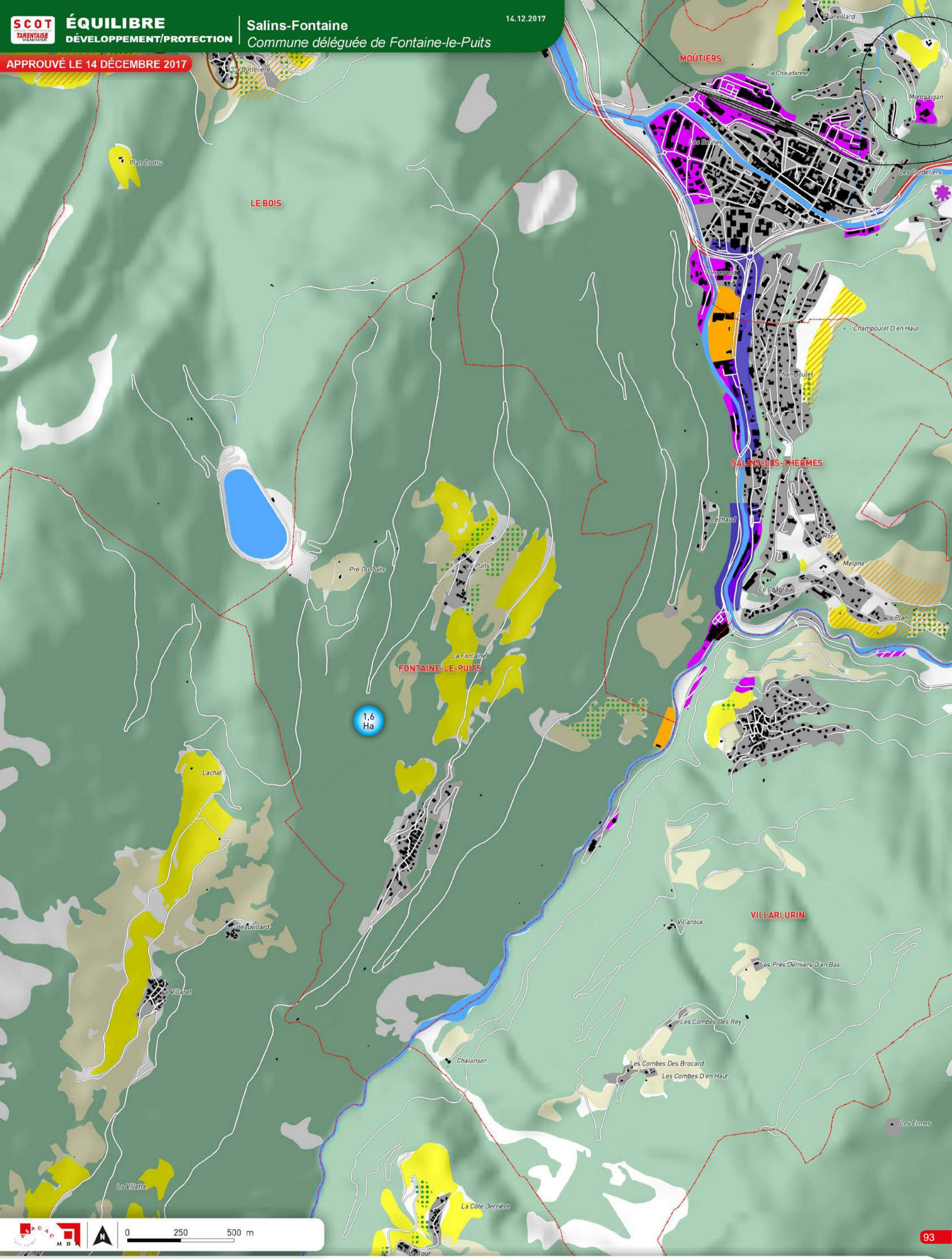
APPROUVÉ LE 14 DÉCEMBRE 2017



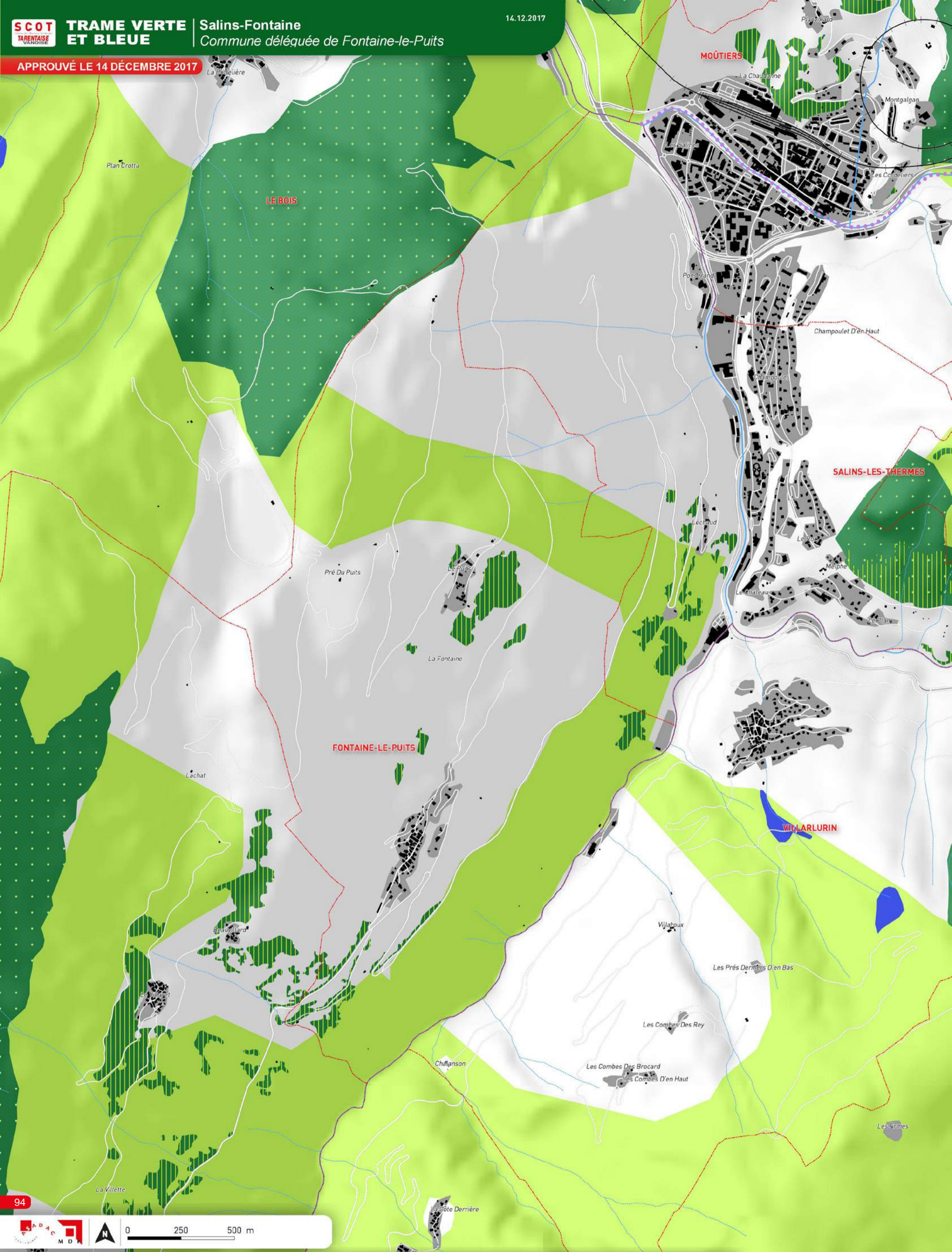
2,4 Ha  
SAINT-OYEN

--- Limite communale	— Remontée mécanique	+++ Voie ferrée	■ Espace boisé	■ Espace bâti	■ Équipement sportif et de loisir, golf et camping	■ Zone d'activités existante	● Domaine skiable accessible gravitairement
<b>ESPACES à PROTÉGER</b>	■ Alpage	— Route «vitrine paysagère»	■ Espace agricole stratégique	■ Hameau patrimonial	<b>ESPACES de DEVELOPPEMENT URBAIN</b>	■ Entrée urbaine à requalifier	■ Dimensionnement des capacités immobilières touristique (x m <sup>2</sup> STP)
■ Espace agricole important	■ Site naturel emblématique	— Front bâti et paysager	■ Espace paysager	■ Micro paysage patrimonial Vignes et vergers	■ Zone d'activités à développer	■ Dimensionnement du PLU en habitat permanent (x Ha)	■ Unité Touristique Nouvelle (UTN) structurante



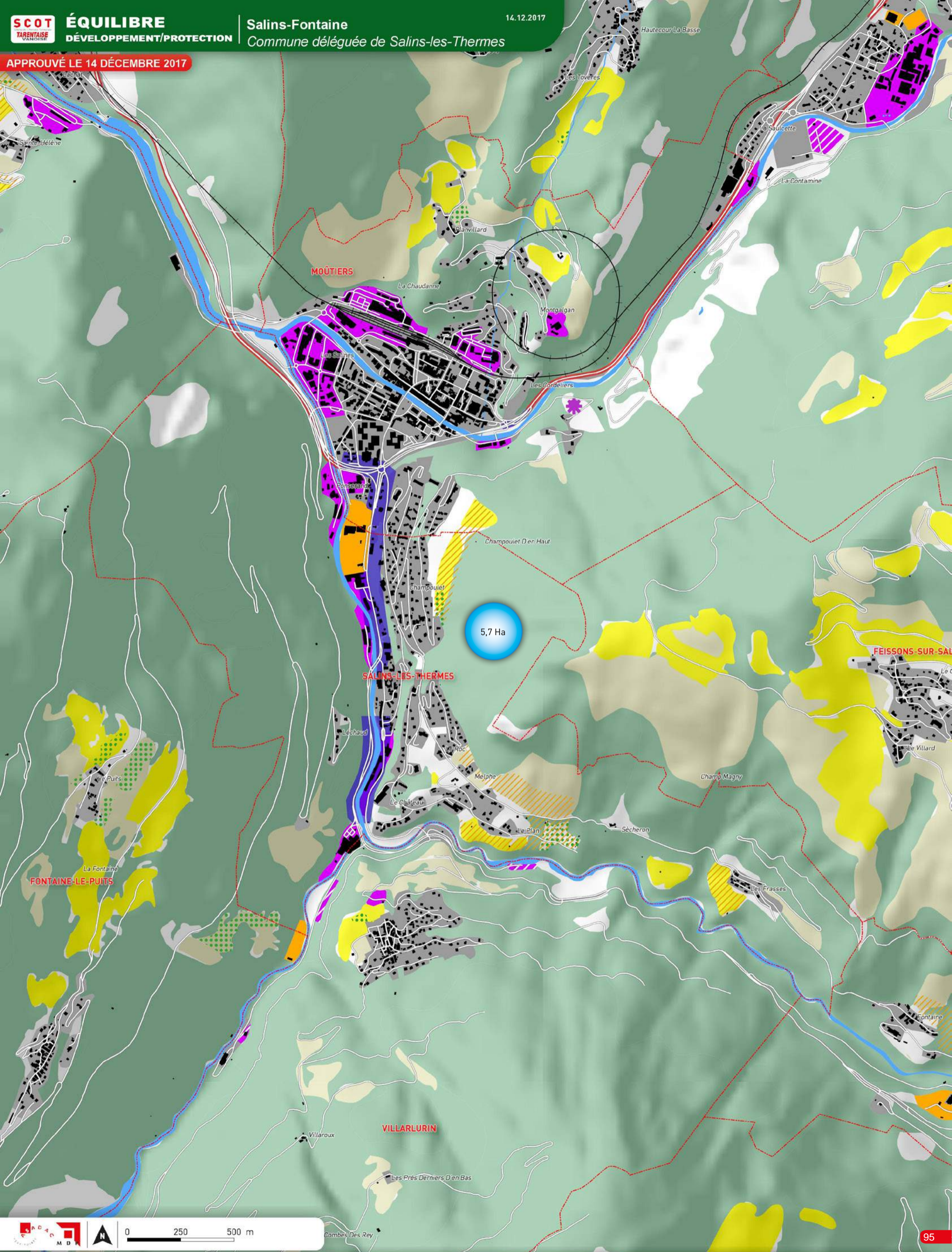


<p>--- Limite communale</p> <p>— Remontée mécanique</p> <p>+++ Voie ferrée</p> <p>■ Espace boisé</p> <p>■ Espace bâti</p> <p>■ Équipement sportif et de loisir, golf et camping</p> <p>■ Zone d'activités existante</p> <p>●●●●● Domaine skiable accessible gravitairement</p>	<p>■ Espace agricole stratégique</p> <p>■ Espace agricole important</p> <p>■ Alpage</p> <p>■ Site naturel emblématique</p> <p>■ Espace paysager</p> <p>■ Route «vitrine paysagère»</p> <p>— Front bâti et paysager</p> <p>●●●●● Micro paysage patrimonial Vignes et vergers</p> <p>■ Hameau patrimonial</p>	<p><b>ESPACES de DEVELOPPEMENT URBAIN</b></p> <p>■ Entrée urbaine à requalifier</p> <p>■ Zone d'activités à développer</p> <p>○ x Ha Dimensionnement du PLU en habitat permanent</p> <p>■ x m<sup>2</sup> STP Dimensionnement des capacités immobilières touristique</p> <p>■ Unité Touristique Nouvelle (UTN) structurante</p>
--	---	---




<p>--- Limite communale</p> <p>■ Espace bâti ou équipement de loisirs</p> <p><b>Trame VERTE</b></p> <p>■ Réservoirs de biodiversité</p> <p>■ Pelouses sèches</p> <p>■ Natura 2000</p> <p>■ ZNIEFF 1</p> <p>■ Réserves naturelles, sites classés écologiques, Forêts de protection, îlots de sénescence, site du CEN73 à gestion conservatoire</p> <p>■ Corridor écologique</p> <p>■ Coeur du Parc National de la Vanoise</p>	<p><b>Trame BLEUE</b></p> <p>■ Réservoirs de biodiversité</p> <p>■ Zone humide</p> <p>■ Plan d'eau</p> <p>— Cours d'eau permanent</p> <p>--- Cours d'eau intermittent</p> <p>●●● Cours d'eau de catégorie 1</p> <p>●●● Cours d'eau de catégorie 2</p> <p>■ Espace contribuant au bon état des cours d'eau Forêts alluviales</p>
--	---

APPROUVÉ LE 14 DÉCEMBRE 2017



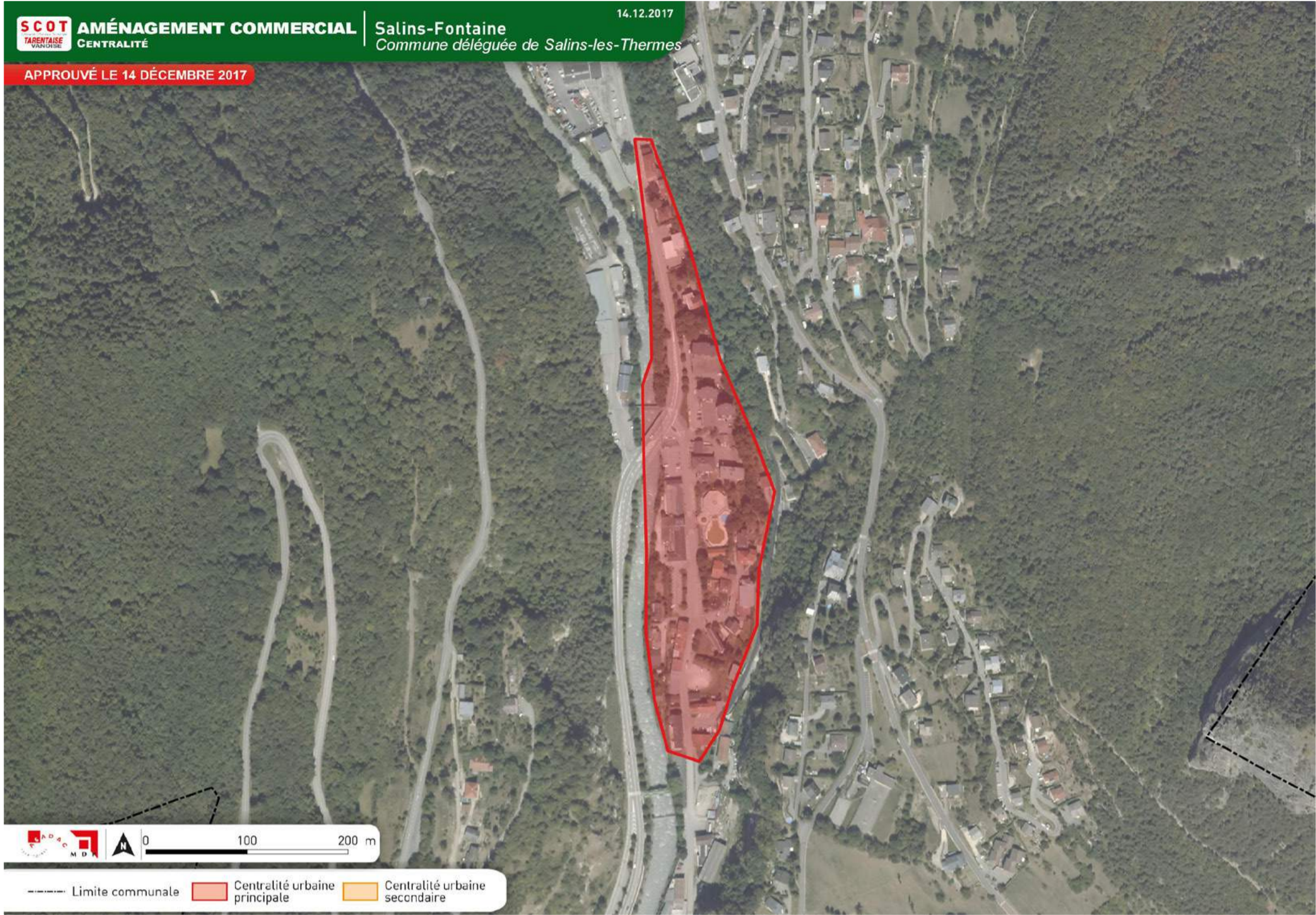
--- Limite communale	— Remontée mécanique	+++ Voie ferrée	■ Espace boisé	■ Espace bâti	■ Équipement sportif et de loisir, golf et camping	■ Zone d'activités existante	●●●● Domaine skiable accessible gravitairement
<b>ESPACES à PROTÉGER</b>	■ Alpage	— Route «vitrine paysagère»	■ Site naturel emblématique	— Front bâti et paysager	■ Hameau patrimonial	<b>ESPACES de DEVELOPPEMENT URBAIN</b>	■ Dimensionnement des capacités immobilières touristique
■ Espace agricole stratégique	■ Espace paysager	— Micro paysage patrimonial Vignes et vergers	■ Espace agricole important	■ Entrée urbaine à requalifier	■ Zone d'activités à développer	○ x Ha Dimensionnement du PLU en habitat permanent	■ Unité Touristique Nouvelle (UTN) structurante



<p>--- Limite communale</p> <p>■ Espace bâti ou équipement de loisirs</p> <p><b>Trame VERTE</b></p> <p><b>Trame BLEUE</b></p>	<p><b>Réservoirs de biodiversité</b></p> <p>■ Pelouses sèches</p> <p>■ Natura 2000</p> <p>■ ZNIEFF 1</p> <p>■ Zone humide</p> <p>■ Plan d'eau</p>	<p><b>Réserves naturelles, sites classés écologiques, Forêts de protection, îlots de sénescence, site du CEN73 à gestion conservatoire</b></p> <p>■ Cours d'eau permanent</p> <p>--- Cours d'eau intermittent</p>	<p>●●● Cours d'eau de catégorie 1</p> <p>●●● Cours d'eau de catégorie 2</p>	<p>■ Corridor écologique</p> <p>■ Espace contribuant au bon état des cours d'eau Forêts alluviales</p>	<p>--- Coeur du Parc National de la Vanoise</p>
---	---	---	---	--	---



APPROUVÉ LE 14 DÉCEMBRE 2017



----- Limite communale    ■ Centralité urbaine principale    ■ Centralité urbaine secondaire

APPROUVÉ LE 14 DÉCEMBRE 2017

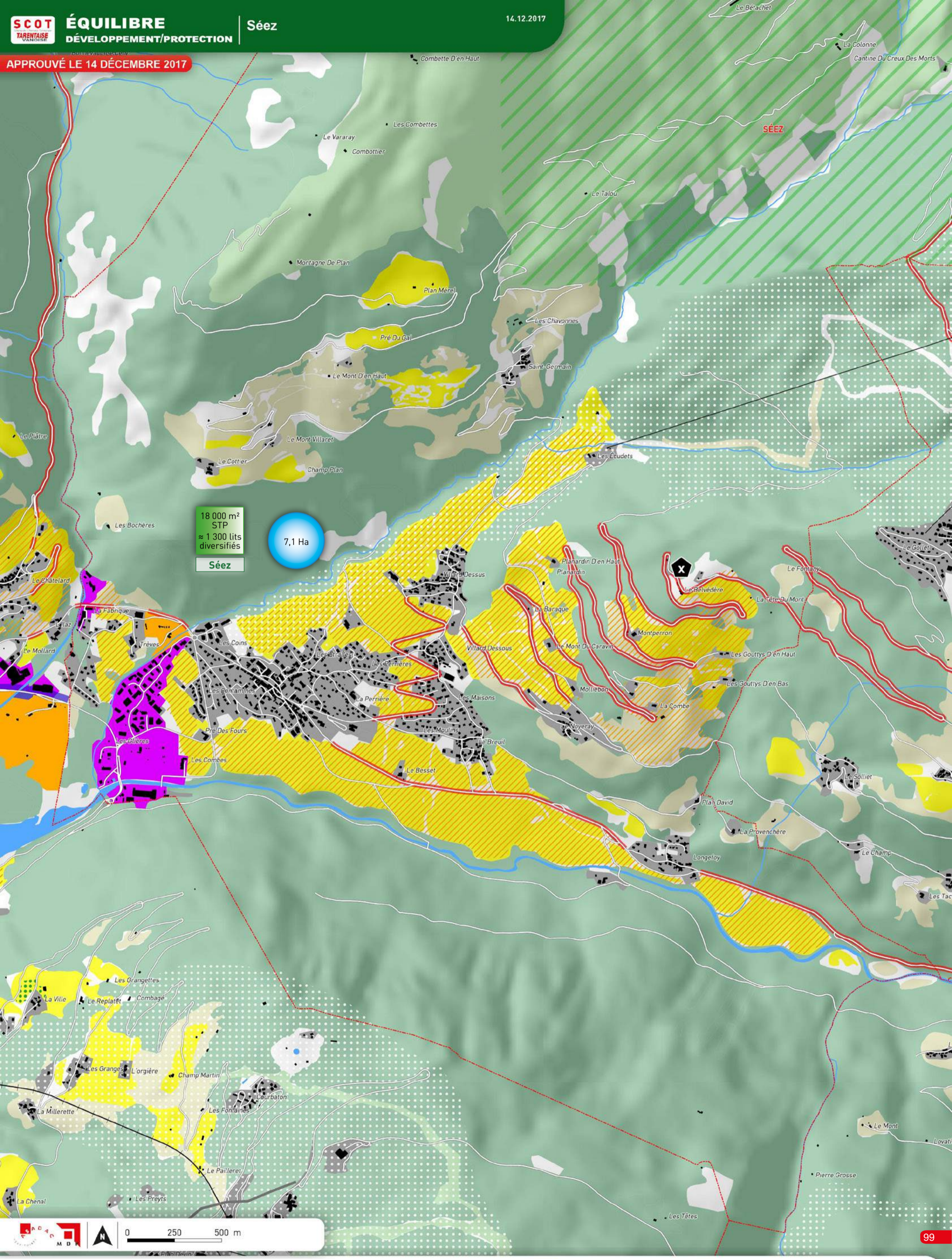


----- Limite communale    ▨ Zone commerciale

APPROUVÉ LE 14 DÉCEMBRE 2017



APPROUVÉ LE 14 DÉCEMBRE 2017

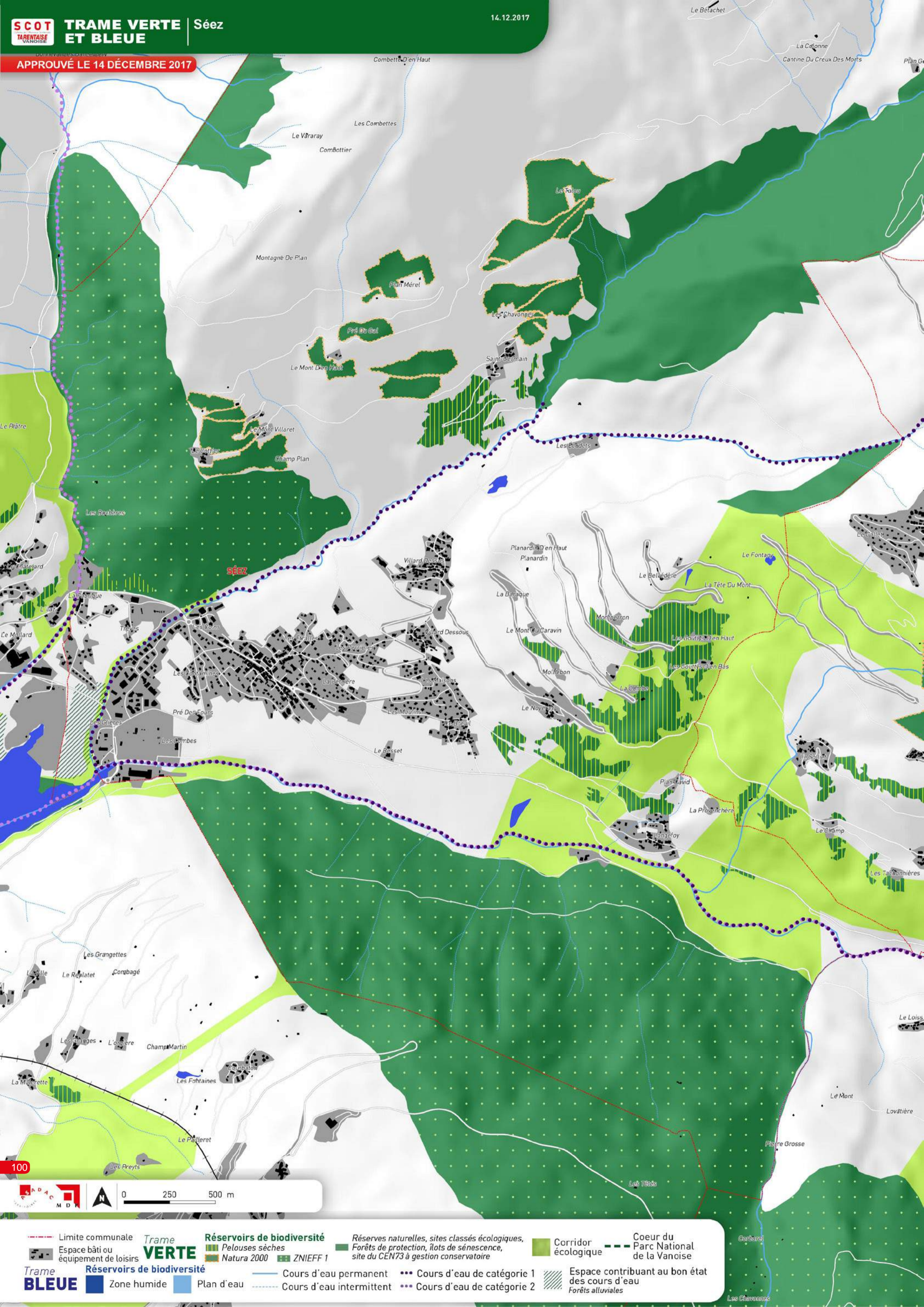


18 000 m<sup>2</sup> STP  
≈ 1 300 lits diversifiés  
**Séez**

7,1 Ha

--- Limite communale	— Remontée mécanique	+++ Voie ferrée	■ Espace boisé	■ Espace bâti	■ Équipement sportif et de loisir, golf et camping	■ Zone d'activités existante	●●●●● Domaine skiable accessible gravitativement
<b>ESPACES à PROTÉGER</b>	■ Alpage	— Route «vitrine paysagère»	■ Hameau patrimonial	<b>ESPACES de DEVELOPPEMENT URBAIN</b>	■ Entrée urbaine à requalifier	■ Dimensionnement des capacités immobilières touristique	■ Unité Touristique Nouvelle (UTN) structurante
■ Espace agricole stratégique	■ Site naturel emblématique	— Front bâti et paysager	■	■ Zone d'activités à développer	■ Dimensionnement du PLU en habitat permanent	■	■
■ Espace agricole important	■ Espace paysager	■ Micro paysage patrimonial Vignes et vergers	■	■	■	■	■

APPROUVÉ LE 14 DÉCEMBRE 2017



100

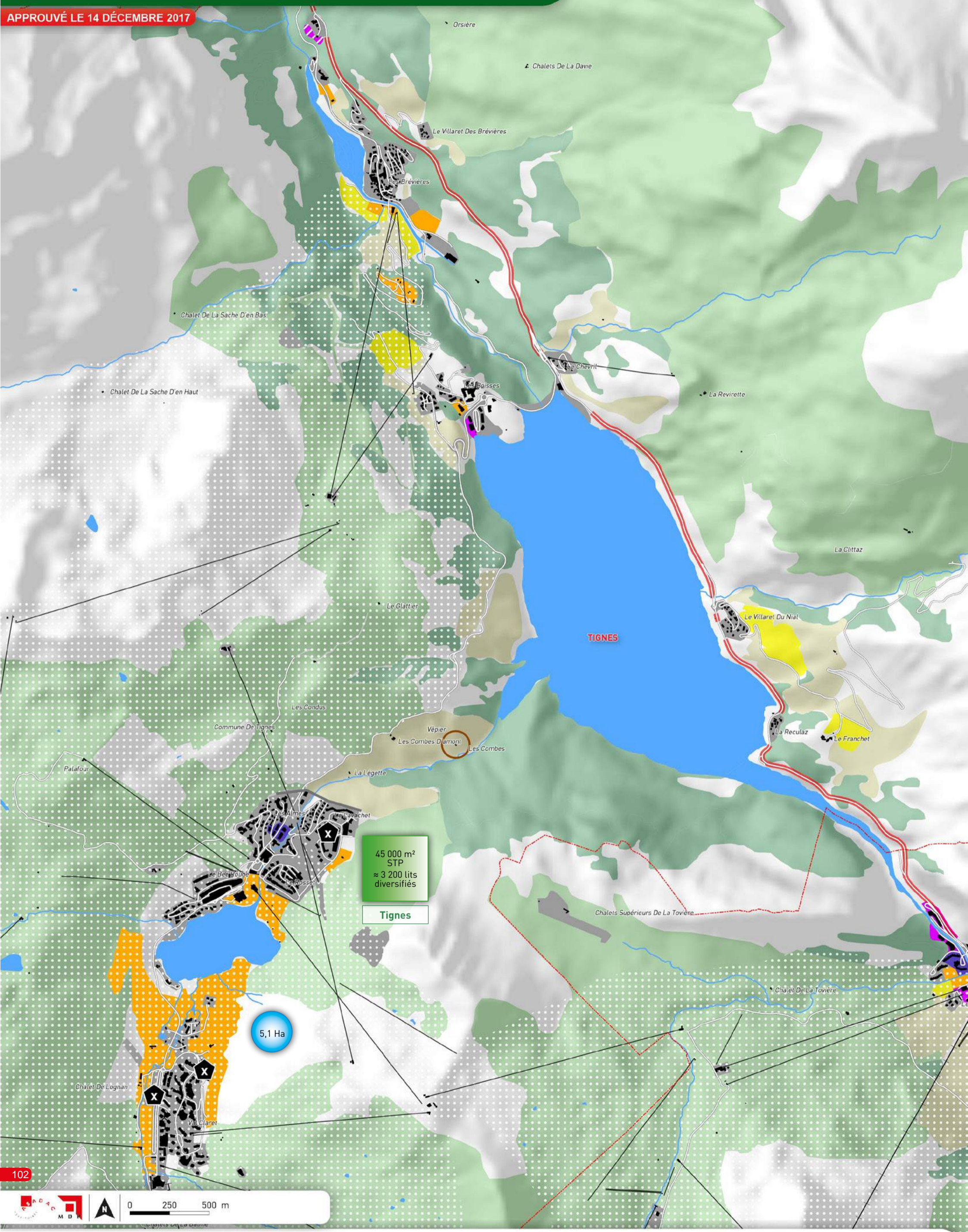


- |  |  |   |  |
|--|--|---|--|
| <ul style="list-style-type: none"> <li> Limite communale</li> <li> Espace bâti ou équipement de loisirs</li> </ul> | <p><b>Trame VERTE</b></p> <ul style="list-style-type: none"> <li> Réservoirs de biodiversité</li> <li> Pelouses sèches</li> <li> Natura 2000</li> <li> ZNIEFF 1</li> </ul> | <ul style="list-style-type: none"> <li> Réserves naturelles, sites classés écologiques, Forêts de protection, îlots de sénescence, site du CEN73 à gestion conservatoire</li> <li> Corridor écologique</li> <li> Cœur du Parc National de la Vanoise</li> </ul> | <p><b>Trame BLEUE</b></p> <ul style="list-style-type: none"> <li> Réservoirs de biodiversité</li> <li> Zone humide</li> <li> Plan d'eau</li> <li> Cours d'eau permanent</li> <li> Cours d'eau intermittent</li> <li> Cours d'eau de catégorie 1</li> <li> Cours d'eau de catégorie 2</li> <li> Espace contribuant au bon état des cours d'eau</li> <li> Forêts alluviales</li> </ul> |
|--|--|---|--|

APPROUVÉ LE 14 DÉCEMBRE 2017



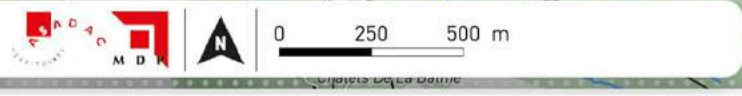
APPROUVÉ LE 14 DÉCEMBRE 2017



45 000 m<sup>2</sup>  
STP  
≈ 3 200 lits  
diversifiés

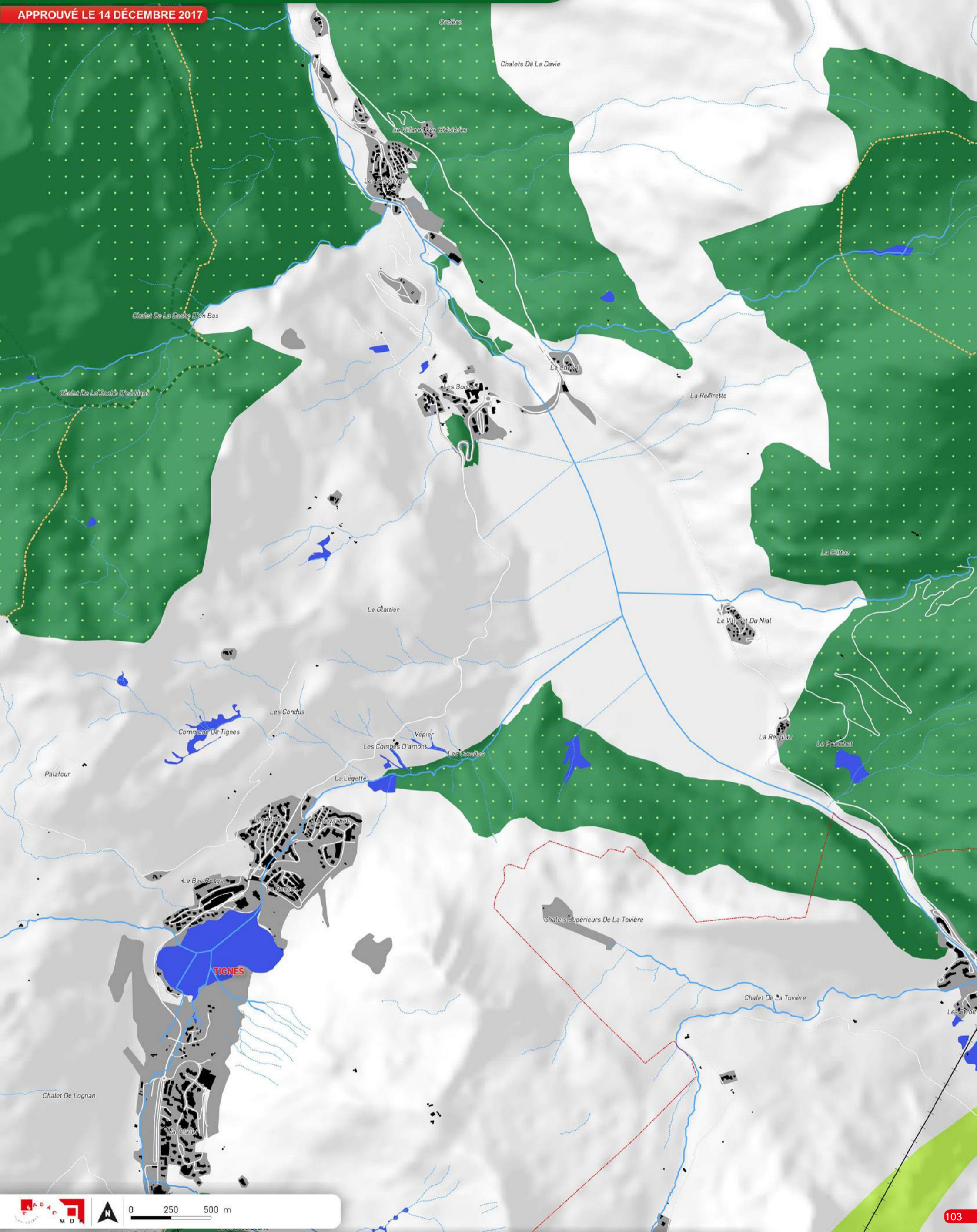
**Tignes**

5,1 Ha

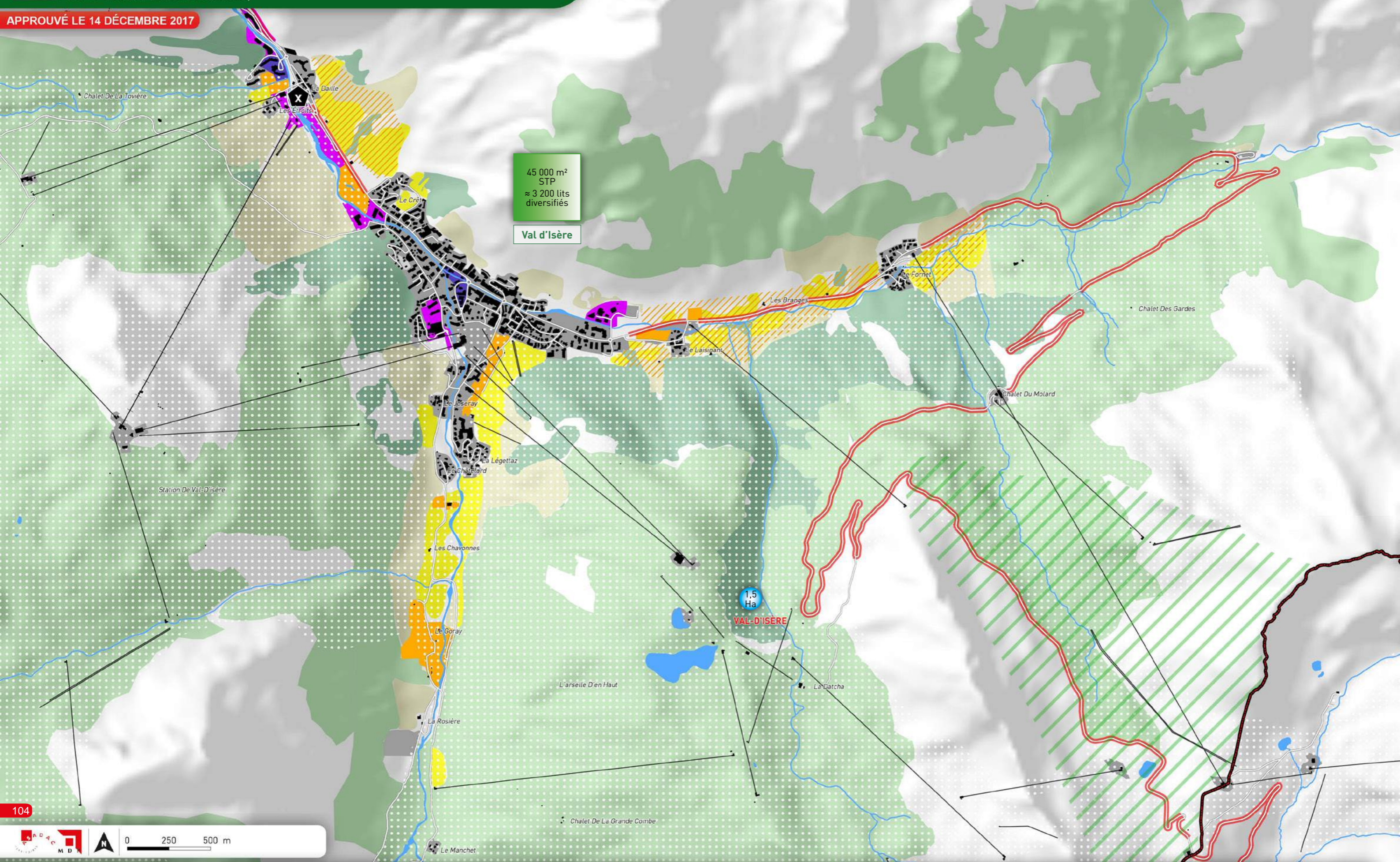


--- Limite communale	— Remontée mécanique	+++ Voie ferrée	■ Espace boisé	■ Espace bâti	■ Équipement sportif et de loisir, golf et camping	■ Zone d'activités existante	●●●● Domaine skiable accessible gravitairement
<b>ESPACES à PROTÉGER</b>	■ Alpage	— Route «vitrine paysagère»	■ Espace bâti	<b>ESPACES de DEVELOPPEMENT URBAIN</b>	■ Entrée urbaine à requalifier	■ Dimensionnement des capacités immobilières touristique	■ Dimensionnement du PLU en habitat permanent
■ Espace agricole stratégique	■ Site naturel emblématique	— Front bâti et paysager	■ Hameau patrimonial	■ Zone d'activités à développer	■ Unité Touristique Nouvelle (UTN) structurante		
■ Espace agricole important	■ Espace paysager	■ Micro paysage patrimonial Vignes et vergers					

APPROUVÉ LE 14 DÉCEMBRE 2017



- |                                      |                            |  |  |                                      |
|--------------------------------------|----------------------------|--|--|--------------------------------------|
| Limite communale                     | Réservoirs de biodiversité | Réserves naturelles, sites classés écologiques, Forêts de protection, îlots de sénescence, site du CEN73 à gestion conservatoire | Corridor écologique                            | Coeur du Parc National de la Vanoise |
| Espace bâti ou équipement de loisirs | Pelouses sèches            | ZNIEFF 1   | Espace contribuant au bon état des cours d'eau |                                      |
| Trame BLEUE                          | Réservoirs de biodiversité | Natura 2000  | Forêts alluviales                              |                                      |
| Zone humide                          | Plan d'eau                 | Cours d'eau permanent  | Cours d'eau de catégorie 1                     |                                      |
|                                      |                            | Cours d'eau intermittent   | Cours d'eau de catégorie 2                     |                                      |



45 000 m<sup>2</sup>  
STP  
≈ 3 200 lits  
diversifiés

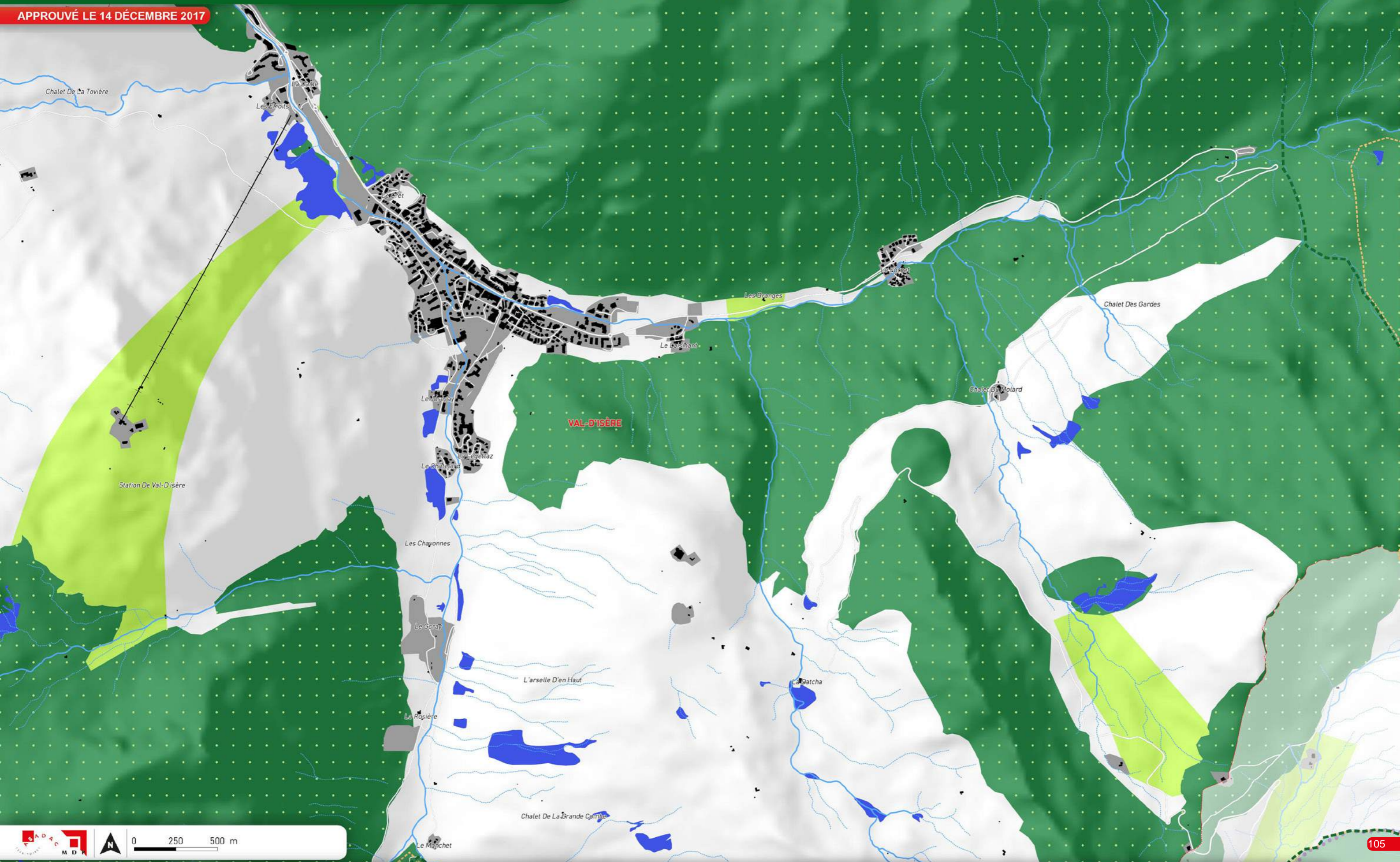
Val d'Isère

1,5  
Ha  
VAL-D'ISÈRE



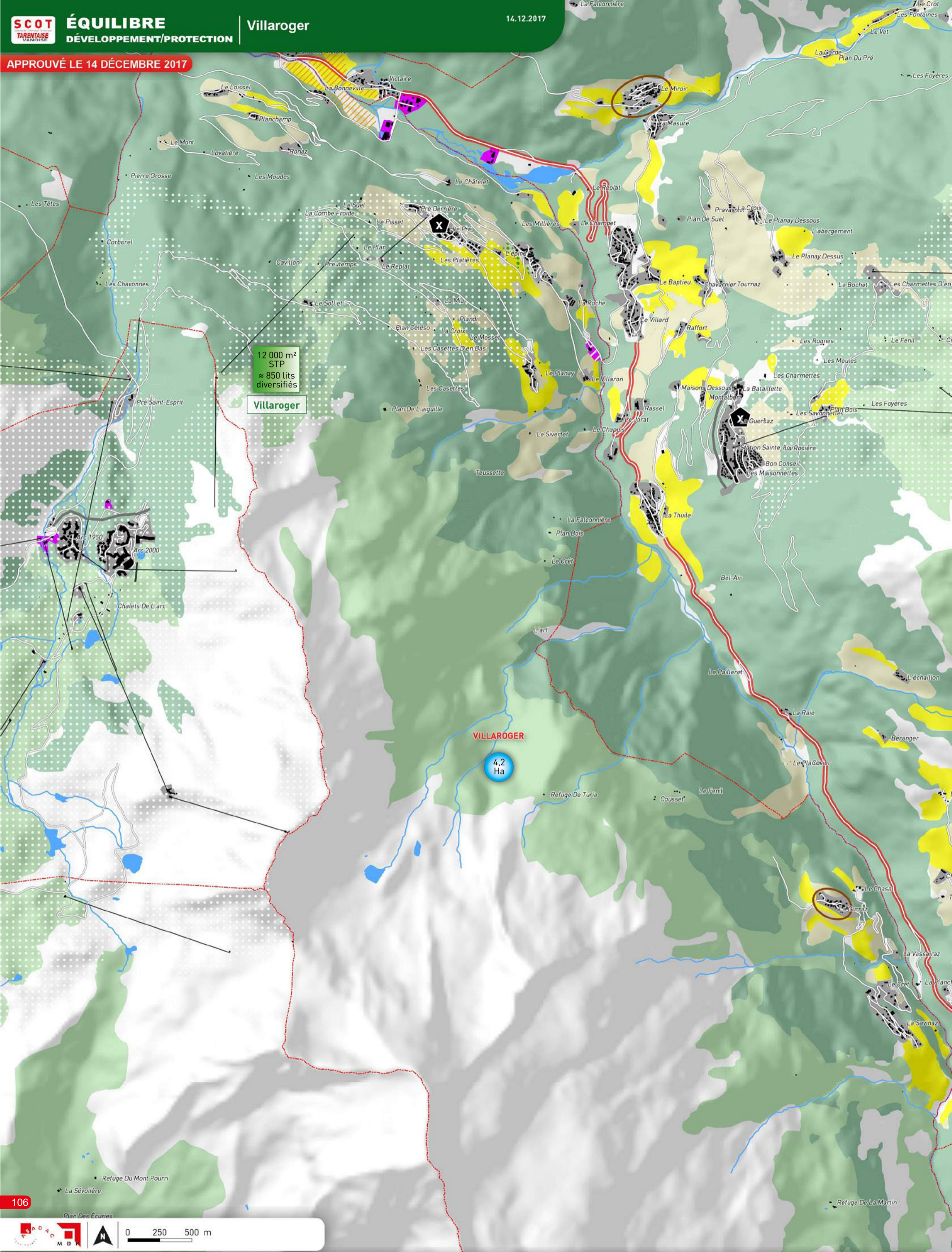
- |  |   |  |   |  |  |  |   |   |  |
|--|---|--|---|--|--|--|---|---|--|
| <ul style="list-style-type: none"> <li>--- Limite communale</li> <li>Zone d'activités existante</li> <li>Équipement sportif et de loisir, golf et camping</li> </ul> | <ul style="list-style-type: none"> <li>Remontée mécanique</li> <li>Espace boisé</li> <li>Espace bâti</li> </ul> | <ul style="list-style-type: none"> <li>+++ Voie ferrée</li> <li>Domaine skiable accessible gravitairement</li> </ul> | <p><b>ESPACES à PROTÉGER</b></p> <ul style="list-style-type: none"> <li>Espace agricole stratégique</li> <li>Espace agricole important</li> </ul> | <ul style="list-style-type: none"> <li>Alpage</li> <li>Site naturel emblématique</li> <li>Espace paysager</li> </ul> | <ul style="list-style-type: none"> <li>Route «vitrine paysagère»</li> <li>Front bâti et paysager</li> <li>Micro paysage patrimonial Vignes et vergers</li> </ul> | <ul style="list-style-type: none"> <li>Hameau patrimonial</li> </ul> | <p><b>ESPACES de DEVELOPPEMENT URBAIN</b></p> <ul style="list-style-type: none"> <li>Entrée urbaine à requalifier</li> <li>Zone d'activités à développer</li> </ul> | <ul style="list-style-type: none"> <li>Dimensionnement des capacités immobilières touristique (x m<sup>2</sup> STP)</li> <li>Unité Touristique Nouvelle (UTN) structurante</li> </ul> | <ul style="list-style-type: none"> <li>Dimensionnement du PLU en habitat permanent (x Ha)</li> </ul> |
|--|---|--|---|--|--|--|---|---|--|





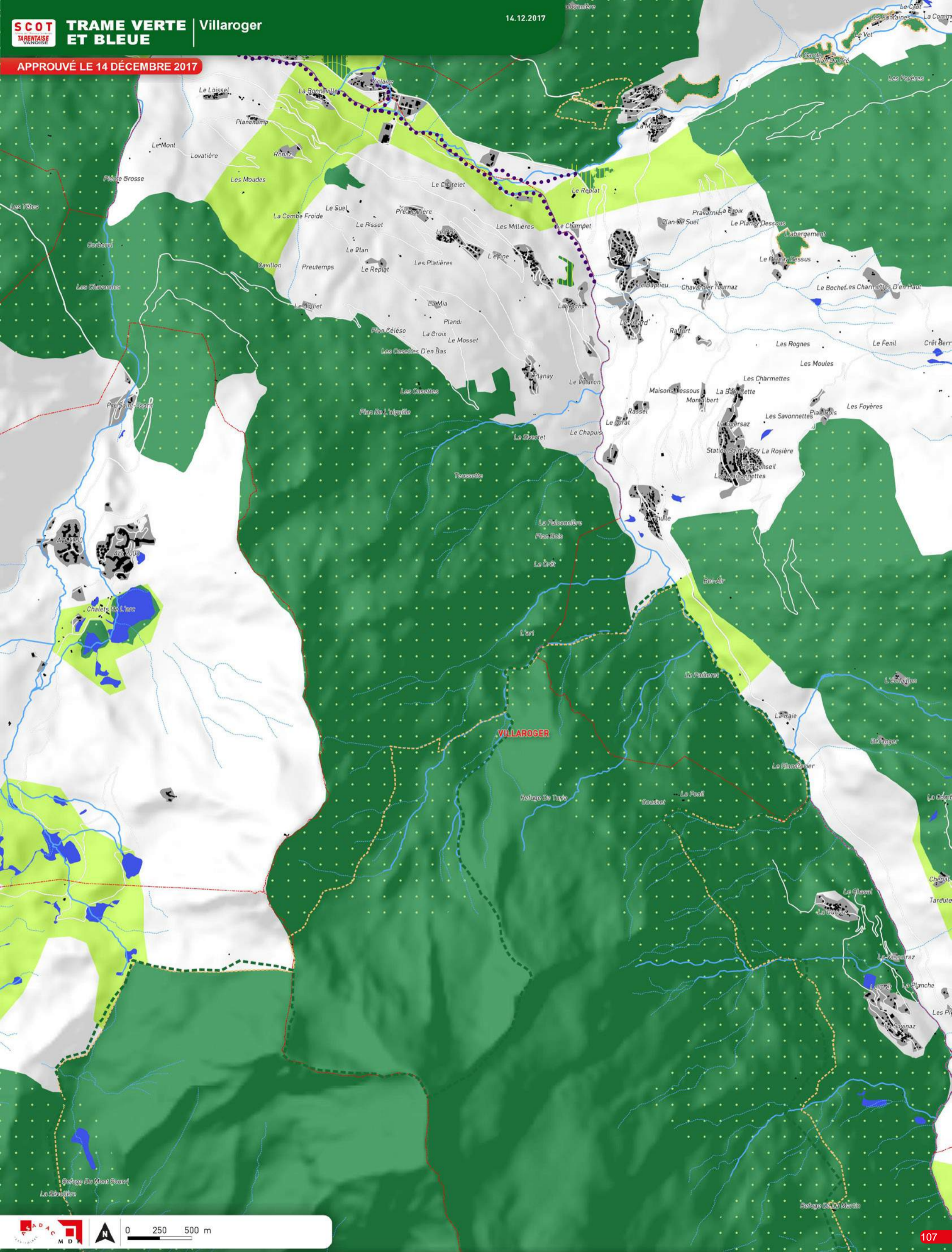
<p>--- Limite communale</p> <p>■ Espace bâti ou équipement de loisirs</p>	<p><b>Trame VERTE</b></p> <p><b>Réservoirs de biodiversité</b></p> <ul style="list-style-type: none"> <li>■ Pelouses sèches</li> <li>■ Natura 2000</li> <li>■ ZNIEFF 1</li> </ul>	<p>■ Réserves naturelles, sites classés écologiques, Forêts de protection, îlots de sénescence, site du CEN73 à gestion conservatoire</p>	<p>■ Corridor écologique</p>	<p>--- Coeur du Parc National de la Vanoise</p>	<p><b>Trame BLEUE</b></p> <p><b>Réservoirs de biodiversité</b></p> <ul style="list-style-type: none"> <li>■ Zone humide</li> <li>■ Plan d'eau</li> </ul>	<p>— Cours d'eau permanent</p> <p>--- Cours d'eau intermittent</p>	<p>●●● Cours d'eau de catégorie 1</p> <p>●●● Cours d'eau de catégorie 2</p>	<p>■ Espace contribuant au bon état des cours d'eau Forêts alluviales</p>
---	---	---	------------------------------	---	--	--	---	---

APPROUVÉ LE 14 DÉCEMBRE 2017



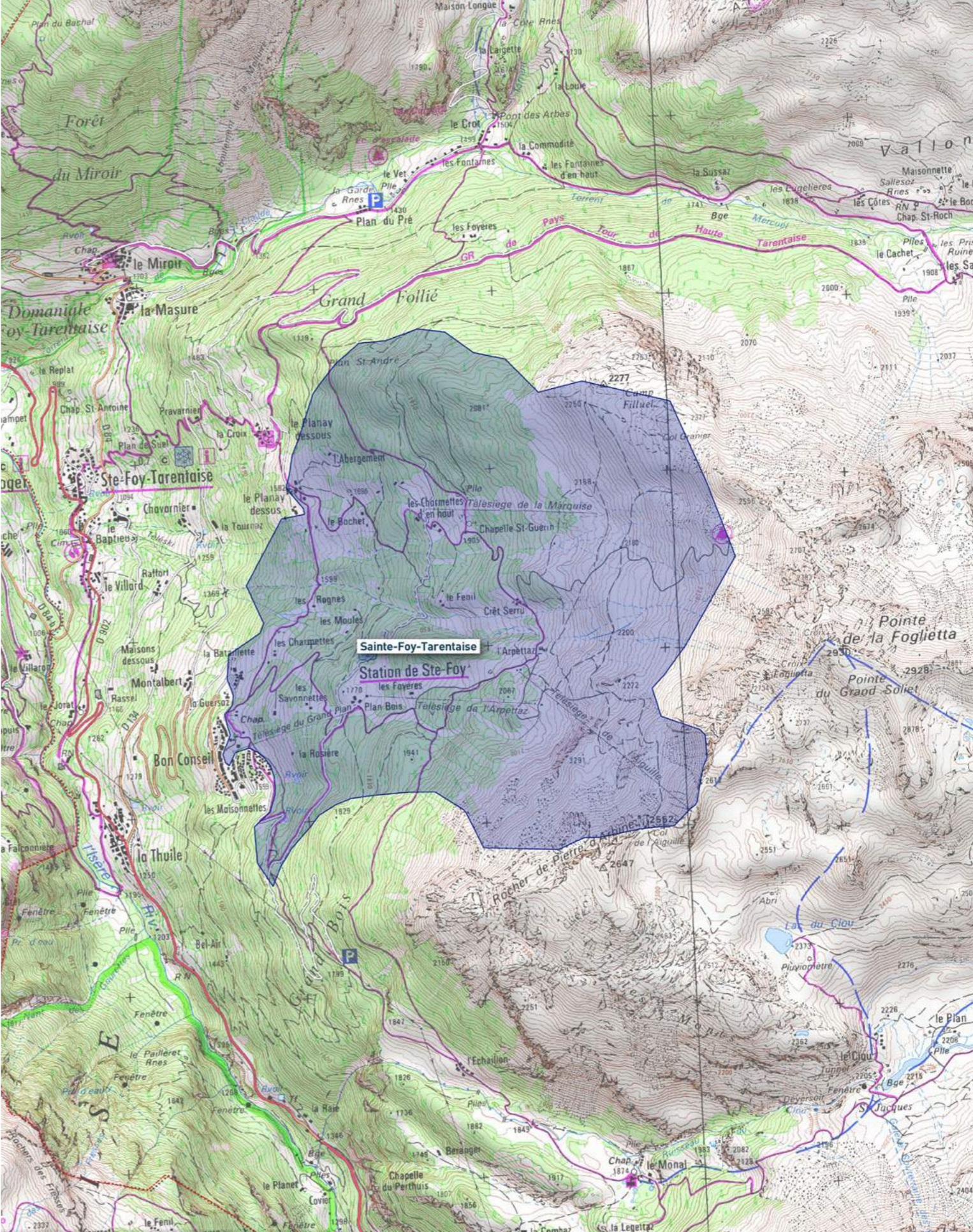
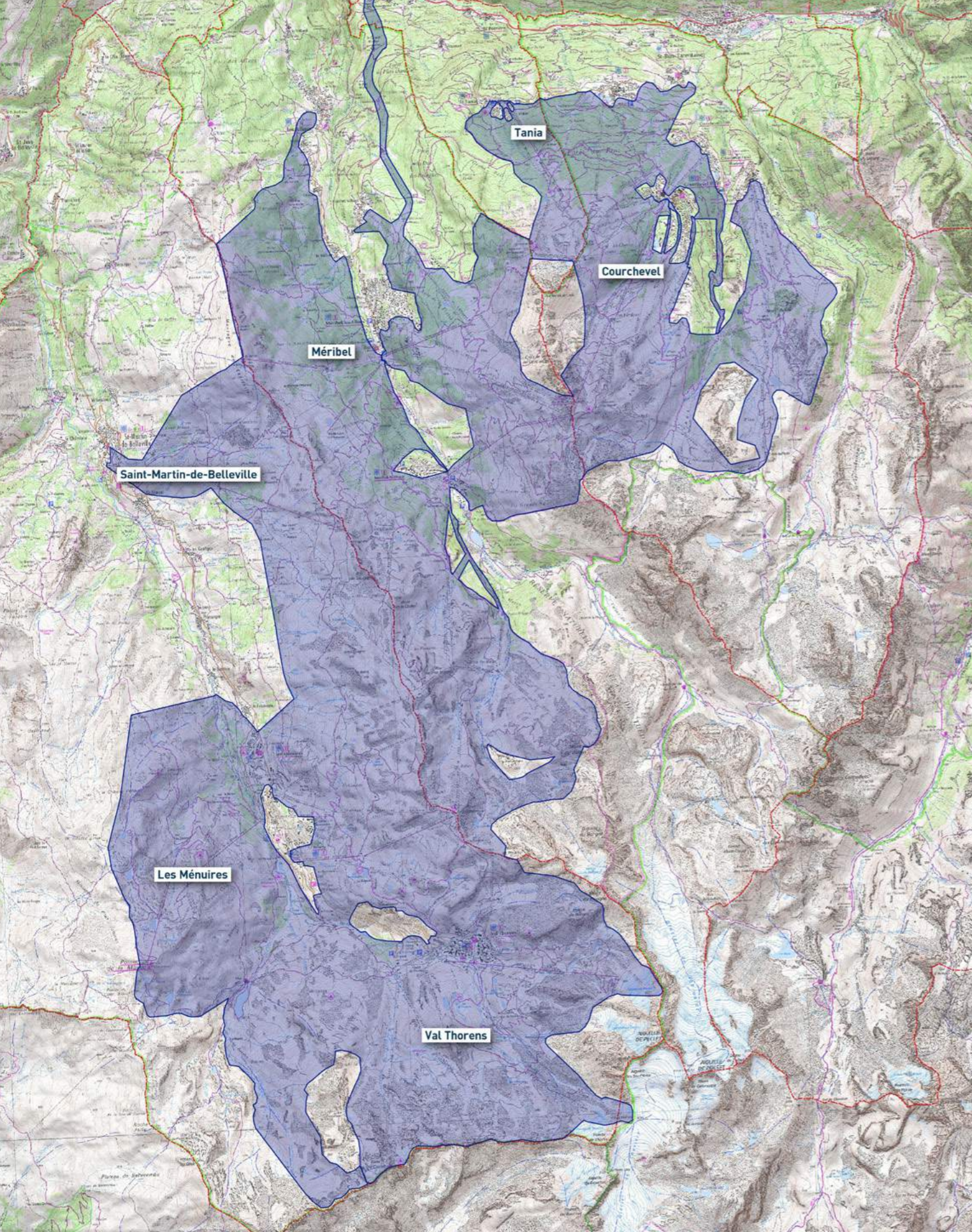
--- Limite communale	— Remontée mécanique	+++ Voie ferrée	■ Espace boisé	■ Espace bâti	■ Équipement sportif et de loisir, golf et camping	■ Zone d'activités existante	●●●●● Domaine skiable accessible gravitativement
<b>ESPACES à PROTÉGER</b>	■ Alpage	— Route «vitrine paysagère»	■ Espace agricole stratégique	■ Hameau patrimonial	<b>ESPACES de DEVELOPPEMENT URBAIN</b>	■ Entrée urbaine à requalifier	■ Dimensionnement des capacités immobilières touristique (x m² STP)
■ Espace agricole important	■ Site naturel emblématique	— Front bâti et paysager	■ Espace paysager	■ Micro paysage patrimonial Vignes et vergers	■ Zone d'activités à développer	● Dimensionnement du PLU en habitat permanent (x Ha)	■ Unité Touristique Nouvelle (UTN) structurante

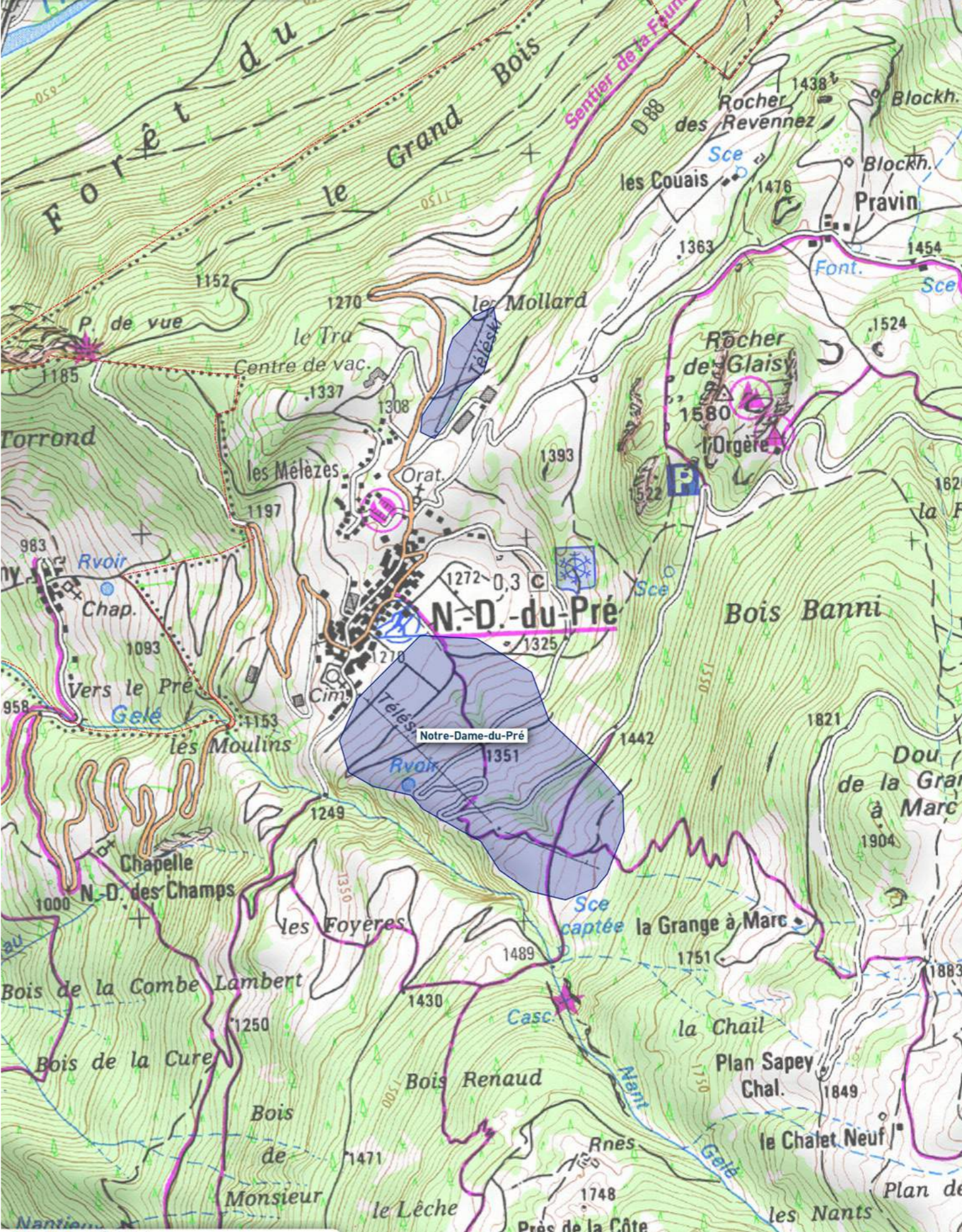
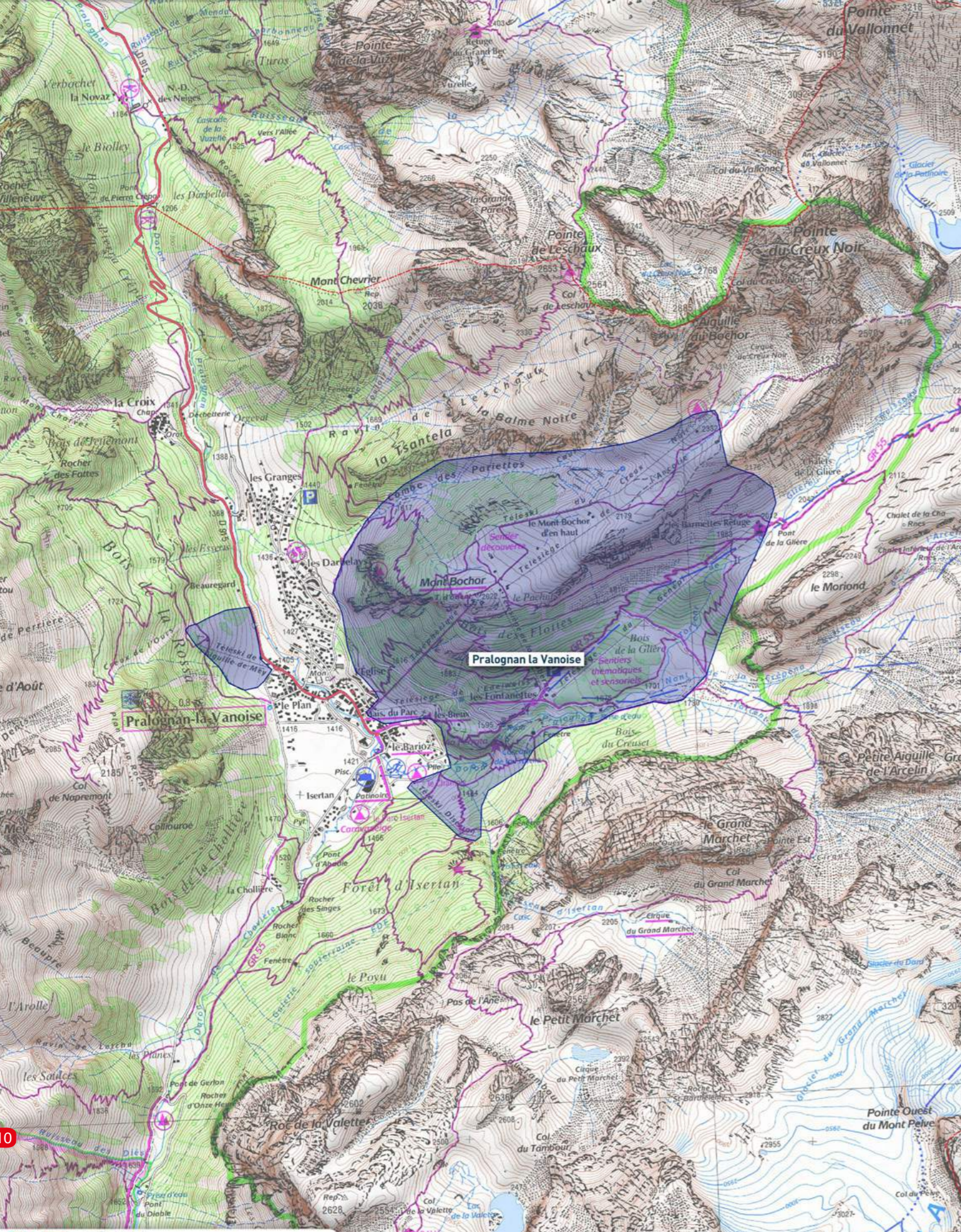
APPROUVÉ LE 14 DÉCEMBRE 2017

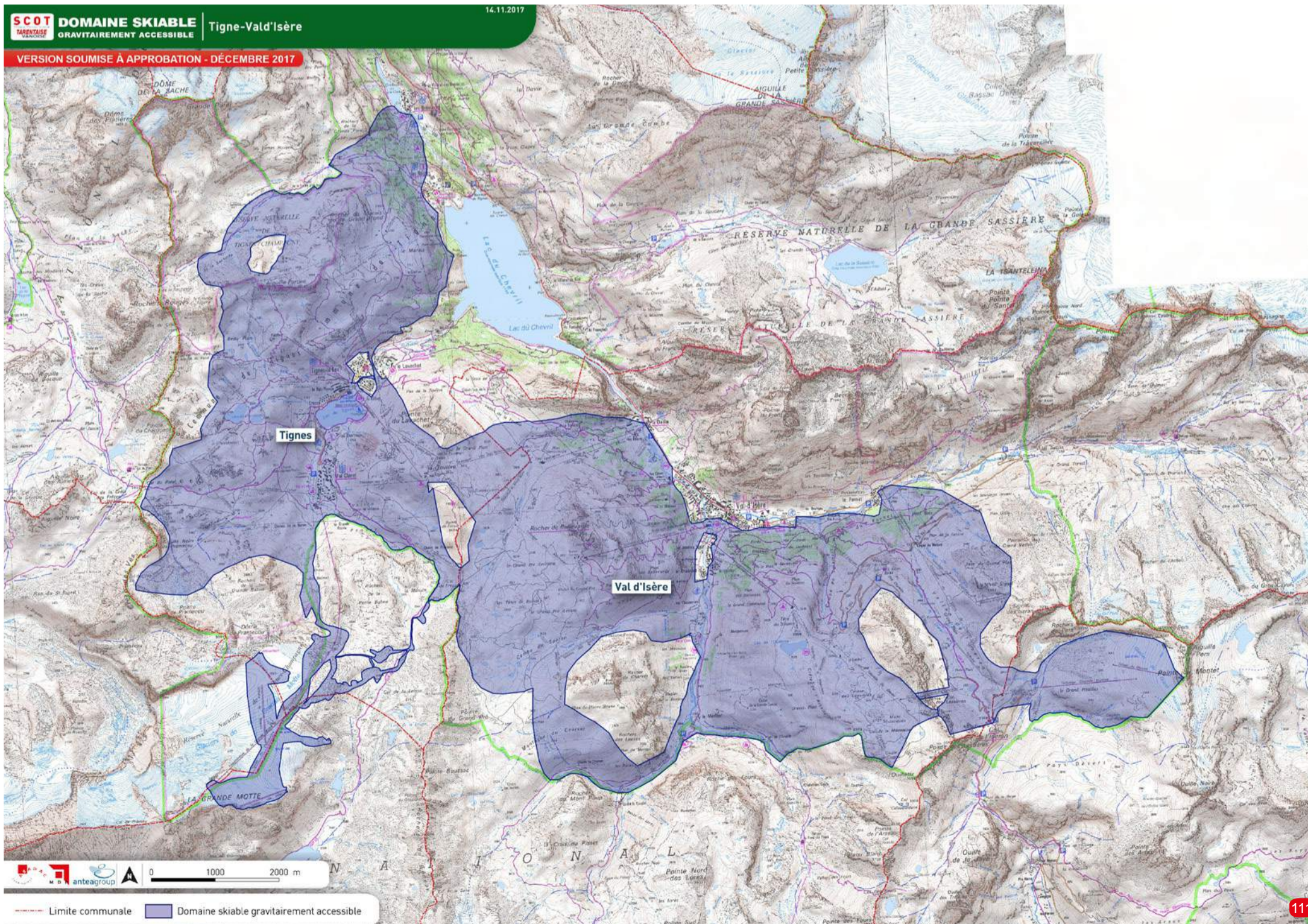
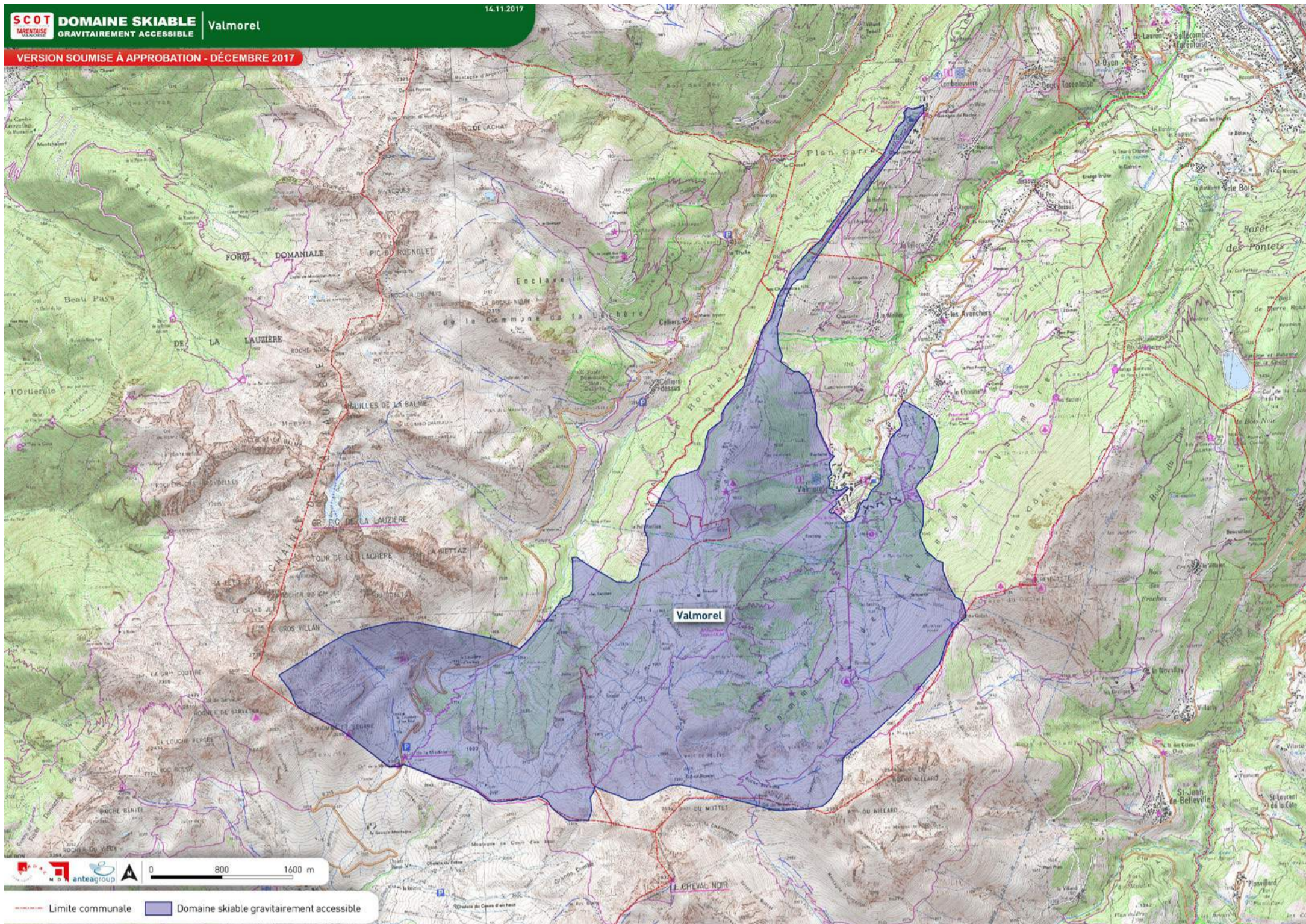


<p>--- Limite communale</p> <p>■ Espace bâti ou équipement de loisirs</p> <p><b>Trame VERTE</b></p> <p><b>Trame BLEUE</b></p>	<p><b>Réservoirs de biodiversité</b></p> <p>■ Pelouses sèches</p> <p>■ Natura 2000</p> <p>■ ZNIEFF 1</p> <p><b>Réservoirs de biodiversité</b></p> <p>■ Zone humide</p> <p>■ Plan d'eau</p>	<p><b>Réserves naturelles, sites classés écologiques, Forêts de protection, îlots de sénescence, site du CEN73 à gestion conservatoire</b></p> <p>--- Cours d'eau permanent</p> <p>--- Cours d'eau intermittent</p>	<p><b>Réservoirs de biodiversité</b></p> <p>●●● Cours d'eau de catégorie 1</p> <p>●●● Cours d'eau de catégorie 2</p>	<p><b>Corridor écologique</b></p> <p>--- Parc National de la Vanoise</p> <p>■ Espace contribuant au bon état des cours d'eau Forêts alluviales</p>
---	--	---	--	--

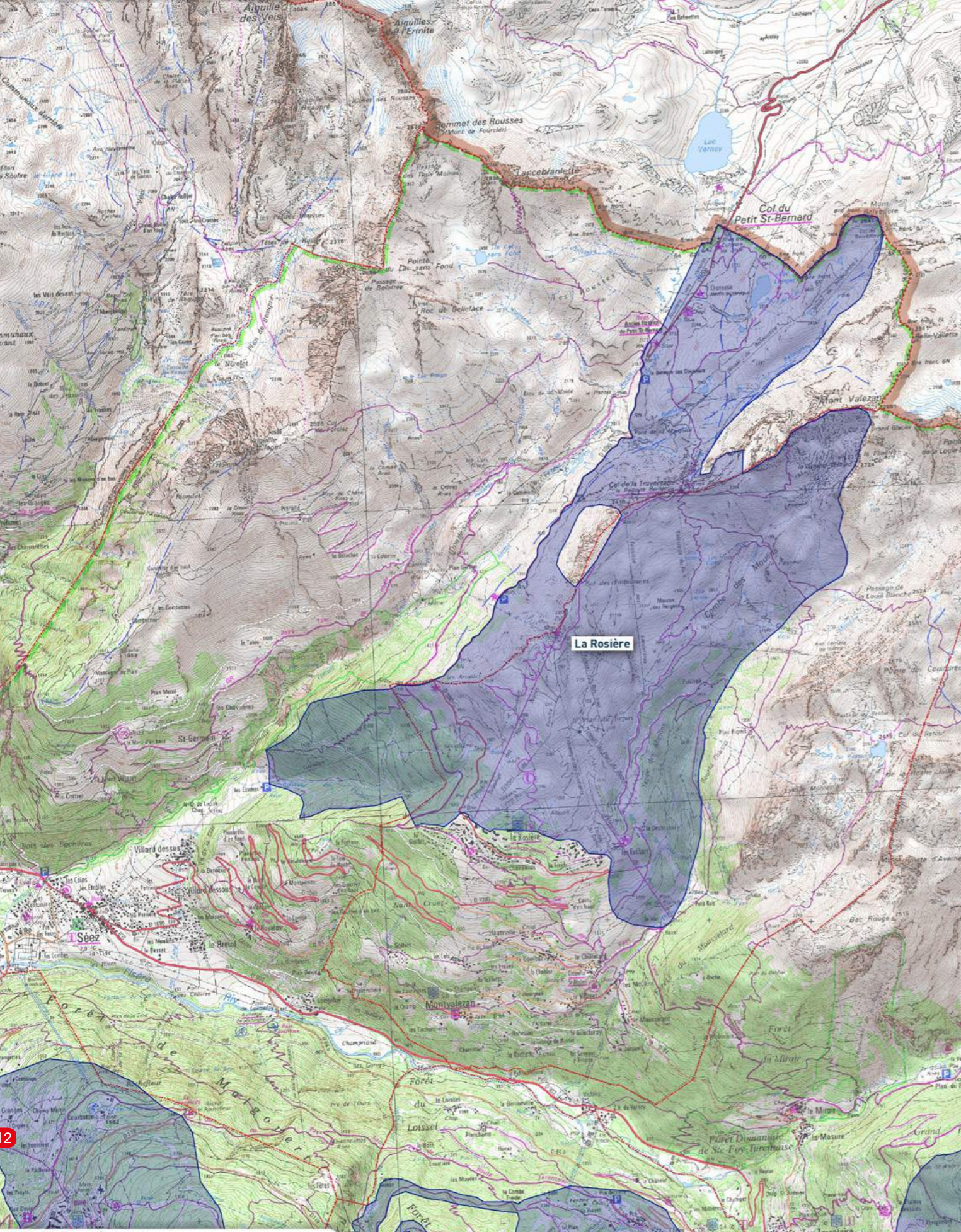
**DOMAINE SKIABLE  
GRAVITAIREMENT ACCESSIBLE**



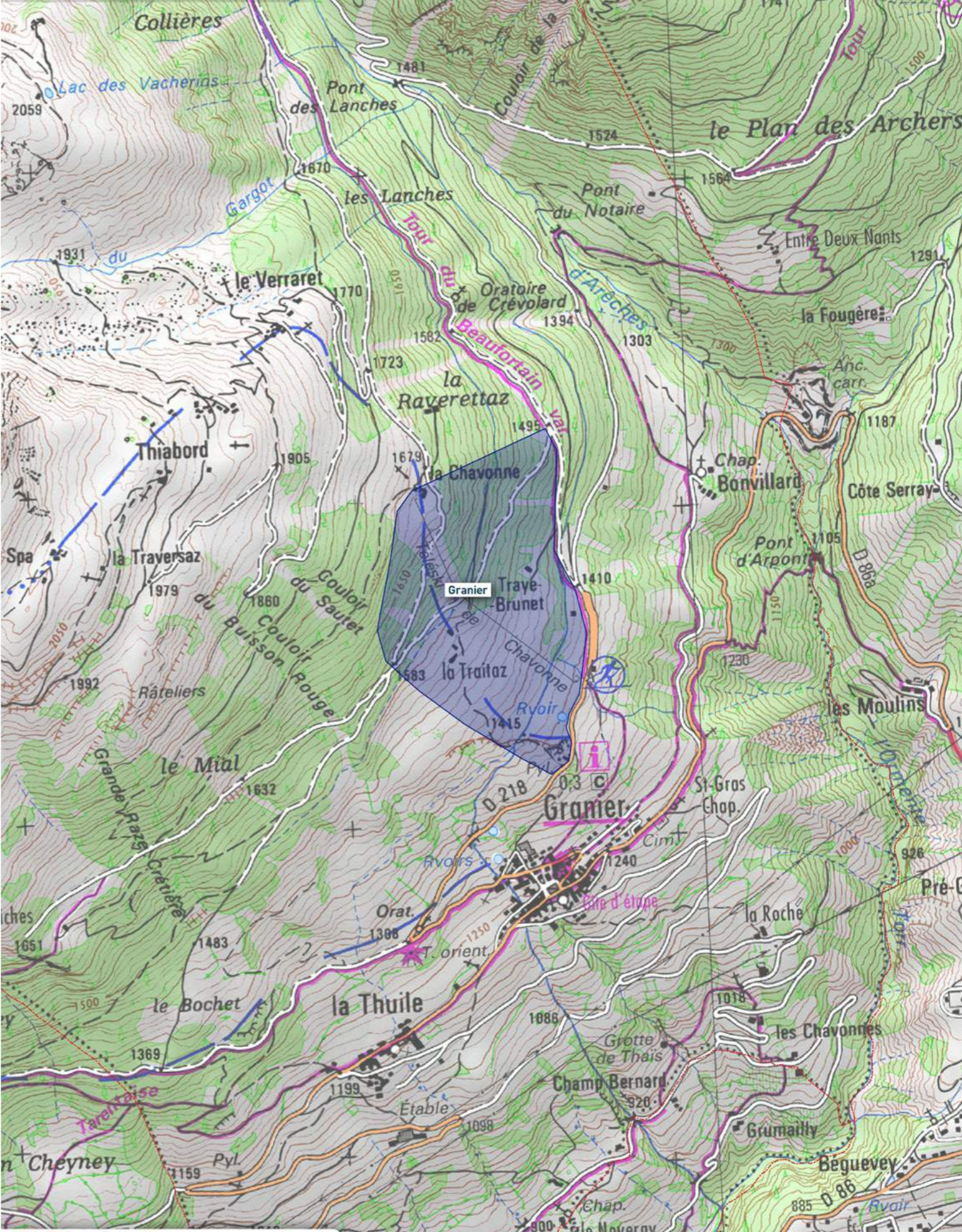




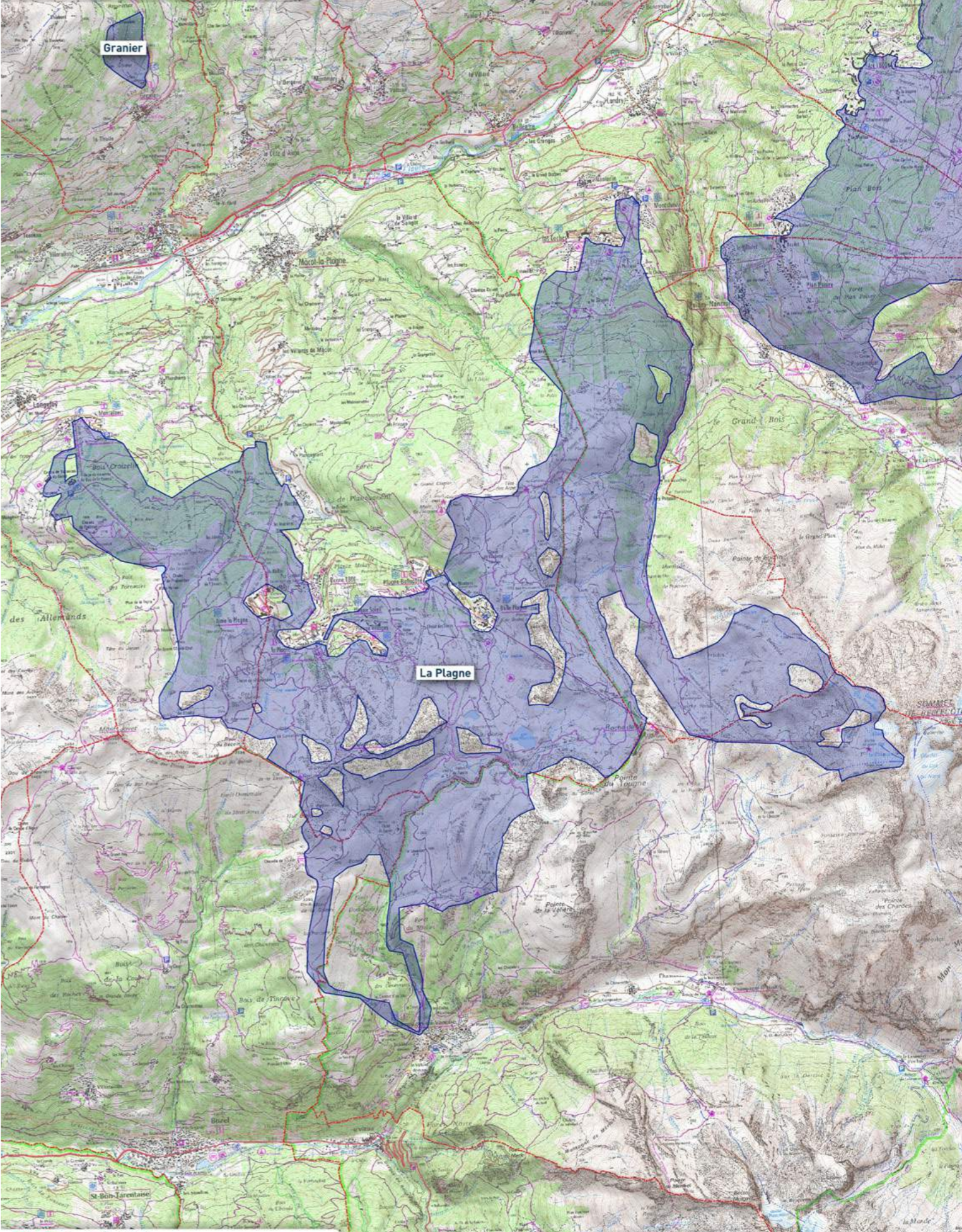
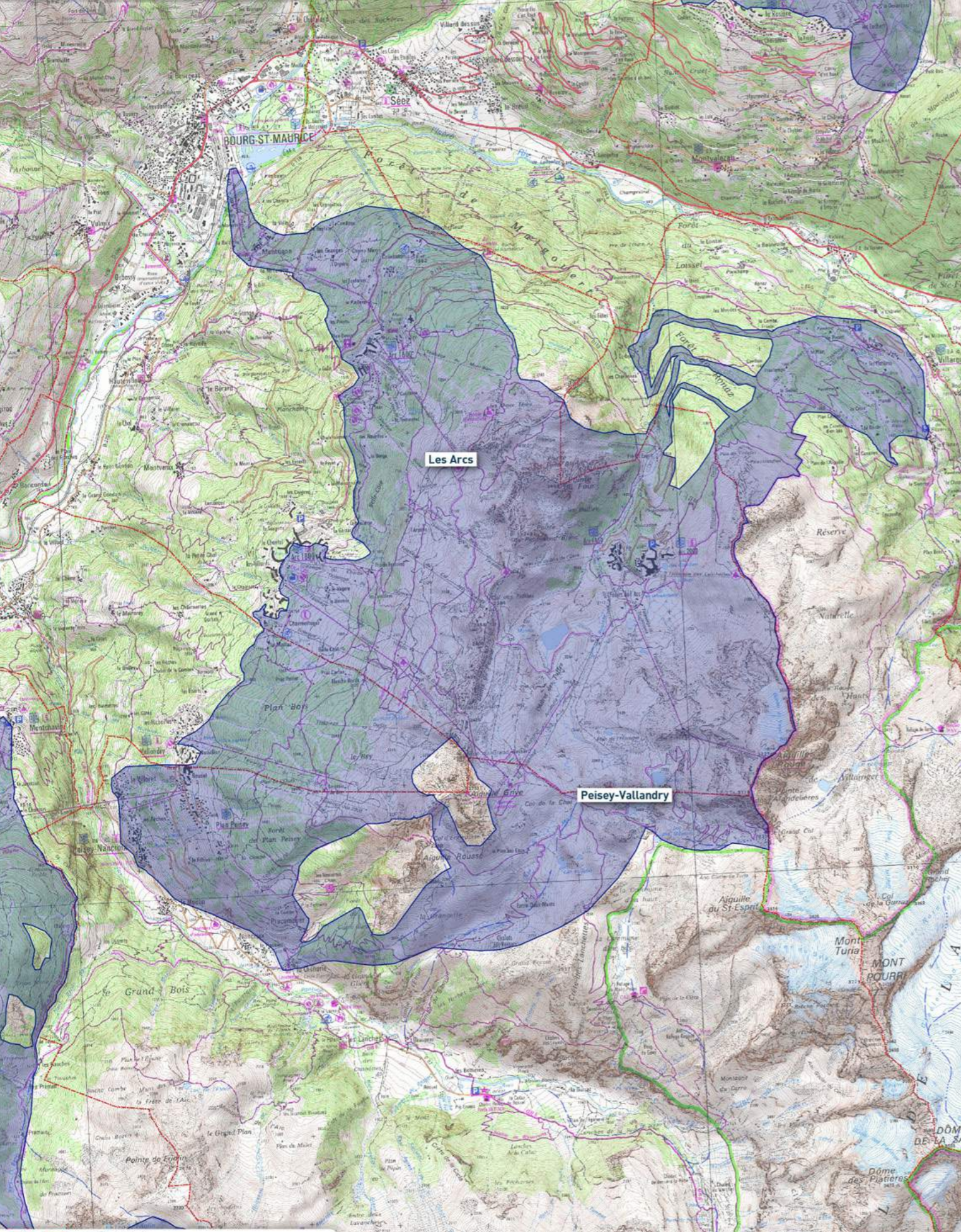
VERSION SOUMISE À APPROBATION - DÉCEMBRE 2017



VERSION SOUMISE À APPROBATION - DÉCEMBRE 2017









133, quai St Réal - 73600 Moûtiers | 04 79 24 00 10 | [aptv@tarentaise-vanoise.fr](mailto:aptv@tarentaise-vanoise.fr)

AVEC LA PARTICIPATION DE



AVEC LE SOUTIEN FINANCIER DE



SOURCES

- ▶ Trame verte et bleue : IGN BD Alt, BD Topo, DREAL Rhône-Alpes, RGD 73/74, CEN73, DDT 73, APTV, ASADAC-MDP
- ▶ Équilibre développement/protection : IGN BD Alt, BD Topo, DREAL Rhône-Alpes, RGD 73/74, APTV, ASADAC-MDP
- ▶ Domaine skiable gravitirement accessible : IGN BD Topo, BD Ortho 2009, Antea Group, APTV
- ▶ Aménagement commercial : APTV, IGN Scan 25, APTV

Conception, réalisation graphique et cartographie : VANDAELE Vincent, ACHAT Camille (ASADAC-MDP)